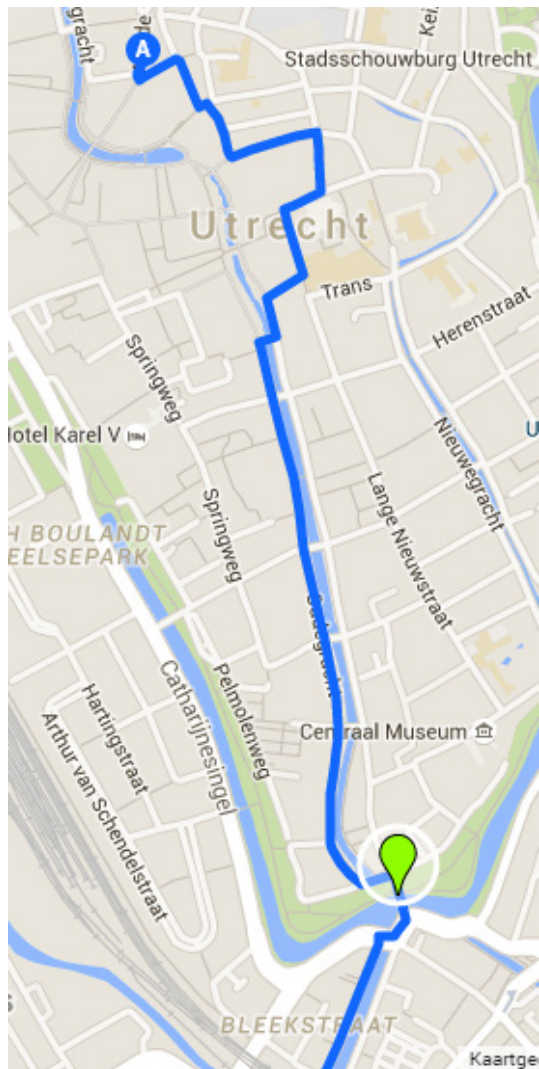


## Routebeschrijving voor de Climate Miles etappe 1 van: 1 november Utrecht naar Vianen Totale wandelafstand 15 km

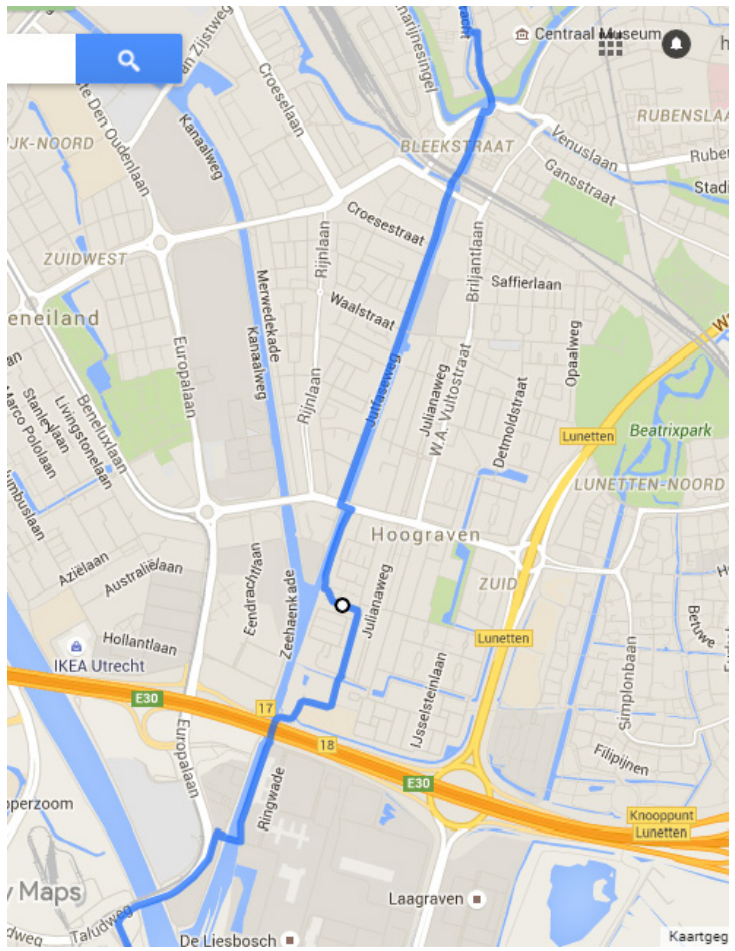
- A** Neude, Binnenstad, Utrecht      Startpunt
- B** Geinoord 9, 3432 ND Nieuwe...      Pauze
- C** Voorstraat 68, Vianen              Eindpunt: Café De Rooie Reiger

Vanaf busstation Lekbrug (vanaf de Voorstraat ±12 min. wandelen) kunt u de bus pakken naar Utrecht Centraal

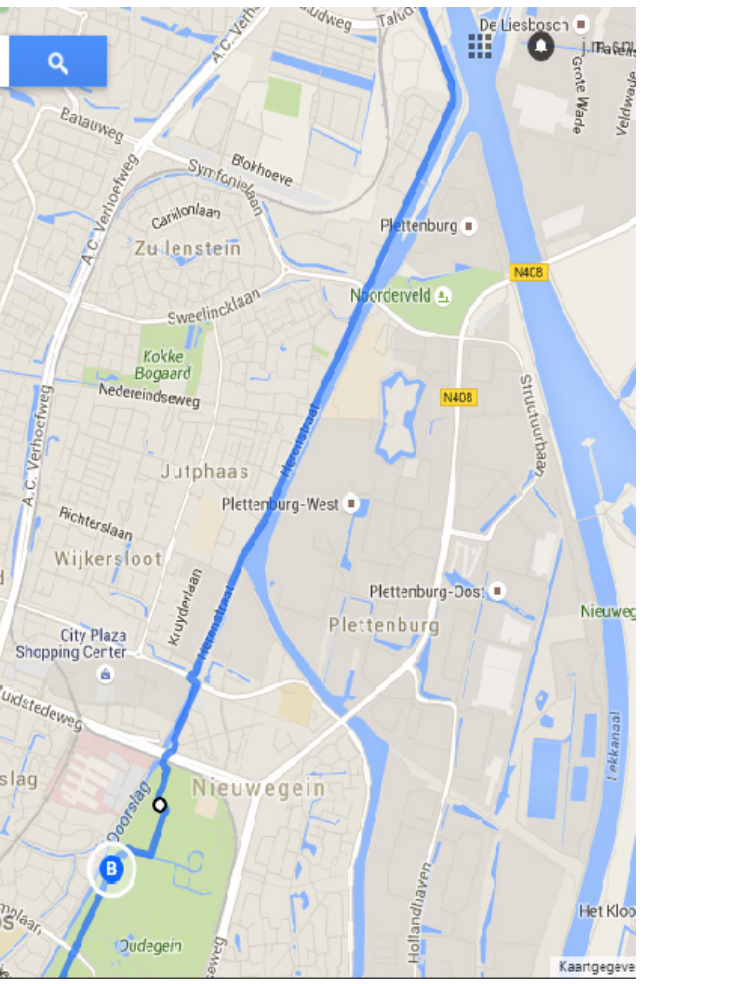
Hieronder vindt u de stap-voor-stap routebeschrijving van Google Maps. Na de beschrijving wordt elke keer een afstand in meters genoemd. Dit is de afstand tot de volgende beschrijving.



- Head south on Neude toward Schoutenstraat  
66 m
- Turn right onto Schoutenstraat  
83 m
- Turn left onto Ganzenmarkt  
14 m
- Turn right onto Korte Minrebroederstraat  
90 m
- Turn left onto Oudkerkhof  
134 m
- Turn right onto Domstraat/Midden Nederland Route  
63 m
- Turn right onto Domplein/Midden Nederland Route  
63 m
- Turn left to stay on Domplein/Midden Nederland Route  
103 m
- Turn right onto Wed  
64 m
- Turn left onto Oudegracht-Tolsteegzijde  
153 m
- Turn right onto Hamburgerbrug  
24 m
- Turn left onto Oudegracht  
768 m
- Turn left onto Bijlhouwerbrug/Tolsteegbarrière Continue to follow  
Tolsteegbarrière  
52 m
- Turn right onto Midden Nederland Route/Tolsteegbrug  
70 m



- Slight right onto Ledig Erf/Vaartscherijnbrug
- 56 m
- Turn left onto Westerkade
- Westerkade turns slightly left and becomes Jutfaseweg
- 1.33 km
- Turn left onto Socrateslaan/Zuiderbrug
- Continue to follow Zuid-erbrug
- 46 m
- Turn right onto Salamanderpad
- 324 m
- Slight left to stay on Salamanderpad
- 77 m
- Turn right toward Verlengde Hoogravenseweg
- 3 m
- Turn left toward Verlengde Hoogravenseweg
- 109 m
- Turn right onto Verlengde Hoogravenseweg
- 770 m
- Turn right toward De Liesbosch
- 415 m
- Turn right onto De Liesbosch
- 9 m
- Continue onto Liesboschbrug
- 66 m
- Turn right onto Noordersluis
- 9 m
- Turn left
- 24 m
- Turn left
- 567 m
- Turn left toward Oeverlandroute
- 103 m
- Continue onto Oeverlandroute

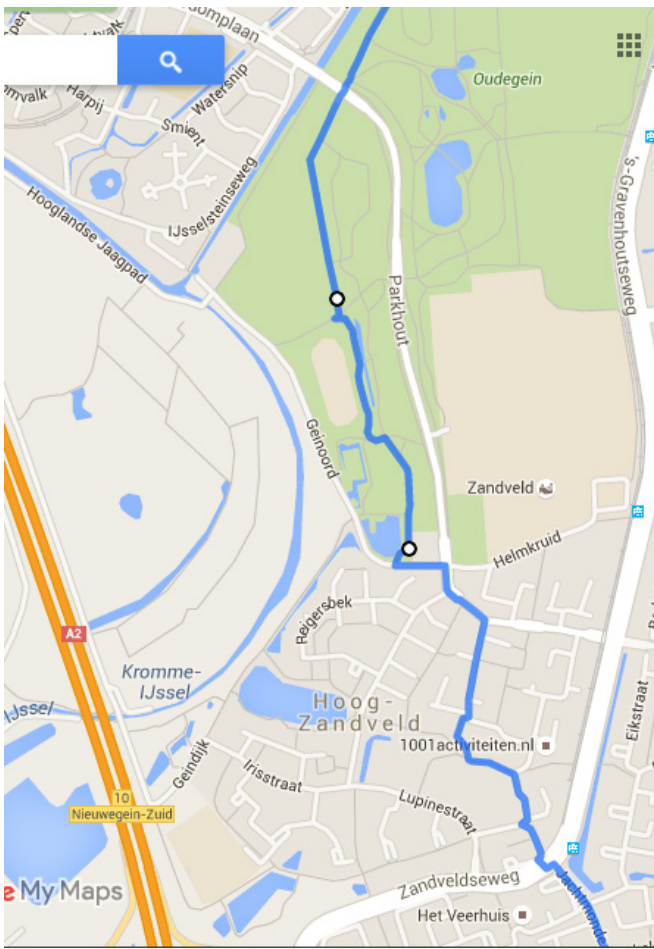


- Turn left onto Doorslagbrug/Oeverlandroute
- 43 m
- Turn right onto Krijtwal
- 151 m
- Continue onto Zavelwal
- 107 m
- Slight right onto Oeverlandroute
- 103 m
- Turn left
- 216 m
- Turn right toward Geinoord
- 197 m
- Turn right toward Geinoord
- 107 m
- Turn left toward Geinoord
- 33 m
- Turn right toward Geinoord
- 57 m
- Continue onto Geinoord
- 31 m

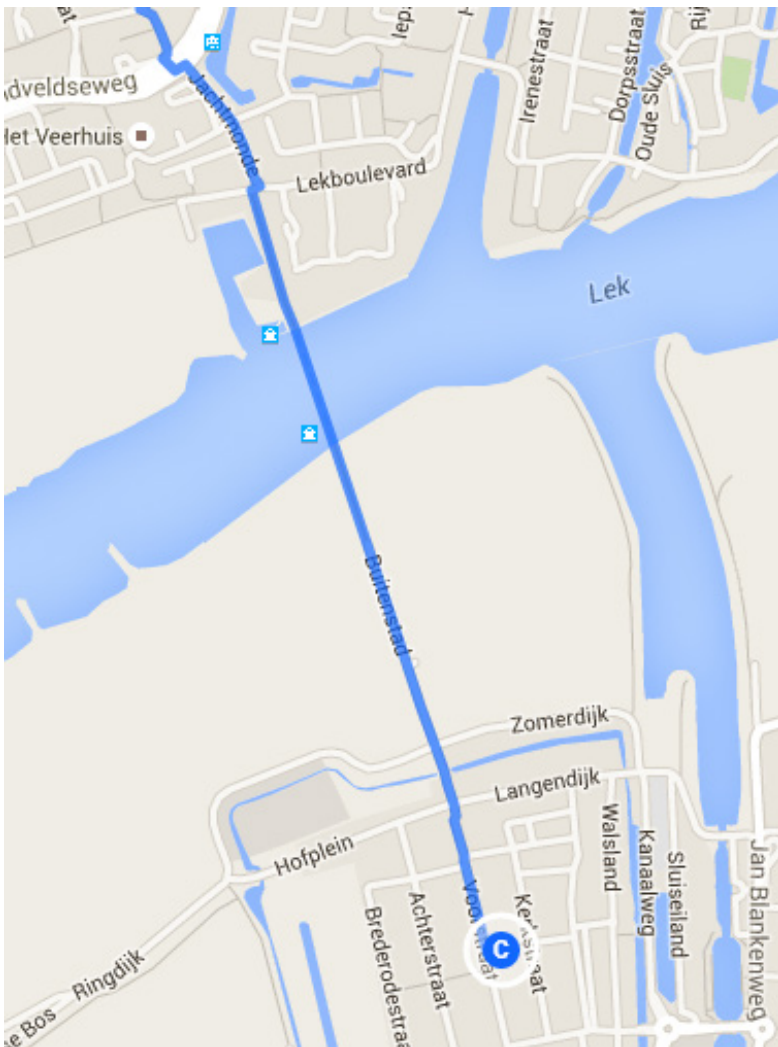
**B: Geinoord 9, 3432 Nieuwegein, Netherlands (3.69 km)**

- Head southwest on Geinoord
- 827 m





- Turn right to stay on Geinoord  
11 m
- Sharp left to stay on Geinoord  
255 m
- Turn left toward Geinoord  
25 m
- Turn left toward Geinoord  
21 m
- Turn right toward Geinoord  
287 m
- Turn left onto Geinoord  
98 m
- Turn right onto Henri Dunantlaan  
147 m
- Turn right onto Klaproosstraat  
196 m
- Turn right toward Lotusplantsoen  
47 m
- Turn left toward Lotusplantsoen  
55 m
- Turn left onto Lotusplantsoen  
96 m
- Turn right onto Ratelaar  
96 m
- Turn right to stay on Ratelaar  
16 m
- Turn left to stay on Ratelaar  
87 m
- Turn left to stay on Ratelaar  
25 m
- Turn left onto Zandveldseweg  
17 m
- Turn right onto Jachtmonde



- Turn right onto Lekboulevard  
15 m
- Turn left onto Veerweg  
208 m
- Take the Nieuwegein-Vianen ferry to Vianen  
174 m
- Continue straight onto Oeverlandroute  
149 m
- Continue onto Buitenstad  
304 m
- Continue onto Voorstraat  
305 m

Voorstraat 68, Vianen