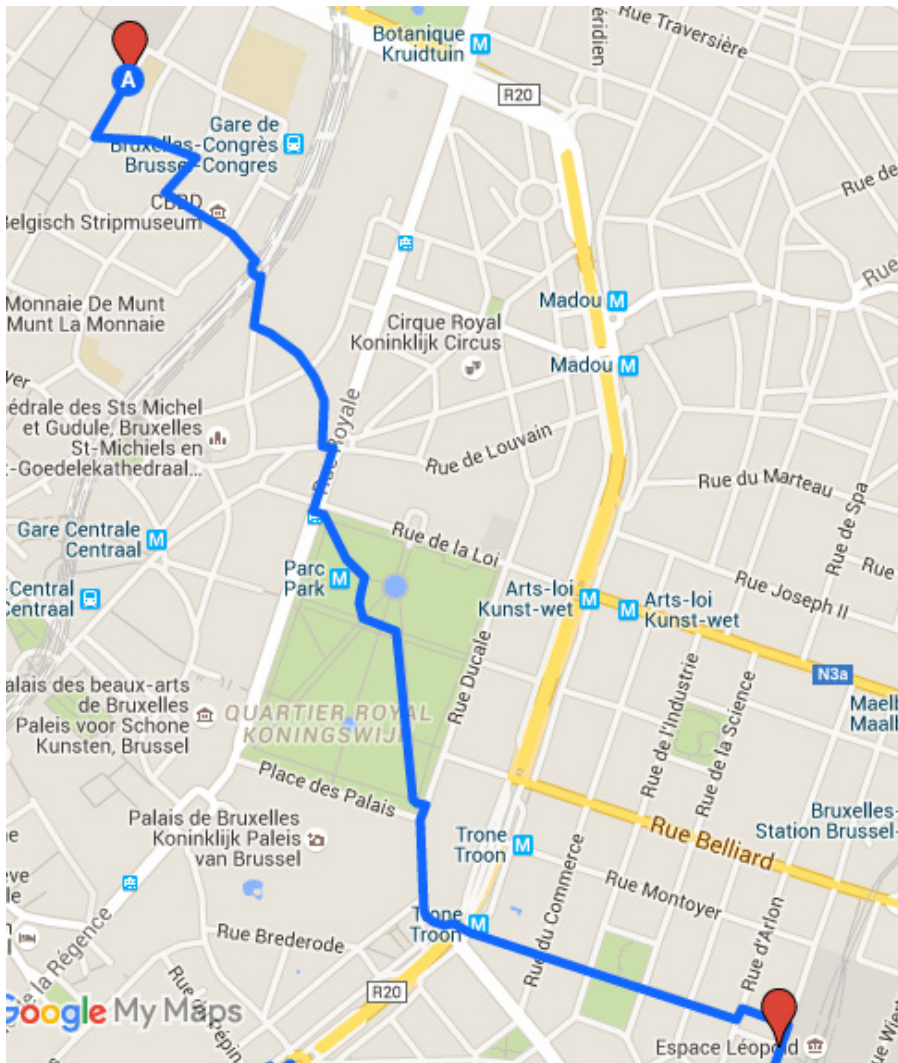


Routebeschrijving voor de Climate Miles etappe 11 van: 11 november Brussel - Dworp Totale wandelafstand 23 km

Markeringspunten op kaart

1. Startpunt: Sleep Well Hostel, Rue du Damier 23, 1000 Brussel.
2. Europees Parlement; Luxembourgplein, 1050 Ixelles, Brussel
3. A Café l'Horloge; Avenue des Sept Bonniers 2B, 1180 Uccle - pauze
4. Sterstraat 2, 1620 Drogenbos pauze
5. Lotsestraat 65 - pauze
6. Eindpunt: Provinciaal Vormingscentrum Hanenbos, Lotsesteenweg 103, Dworp



Walk south-west on Dambordstraat/Rue du Damier towards Rue aux Choux/Koolstraat
108 m

Turn left onto Rue aux Choux/Koolstraat
172 m

Turn right onto Broekstraat/Rue du Marais
76 m

Turn left Rue des Sables/Zandstraat Take the stairs
186 m

At the roundabout, take the 3rd exit onto Bankstraat/
Rue de la Banque

121 m

Turn left Rue Montagne de l'Oratoire/Oratoriënberg
114 m

Continue onto Leuvenseplein/Place de Louvain
132 m

Turn left onto Treurenberg
19 m

Turn right onto Koningsstraat/Rue Royale
107 m

Turn left
143 m

Turn right towards Rue Ducale/Hertogsstraat
67 m

Turn left towards Rue Ducale/Hertogsstraat
59 m

Turn right towards Rue Ducale/Hertogsstraat
275 m

Turn left towards Rue Ducale/Hertogsstraat
25 m

Turn right onto Rue Ducale/Hertogsstraat
163 m

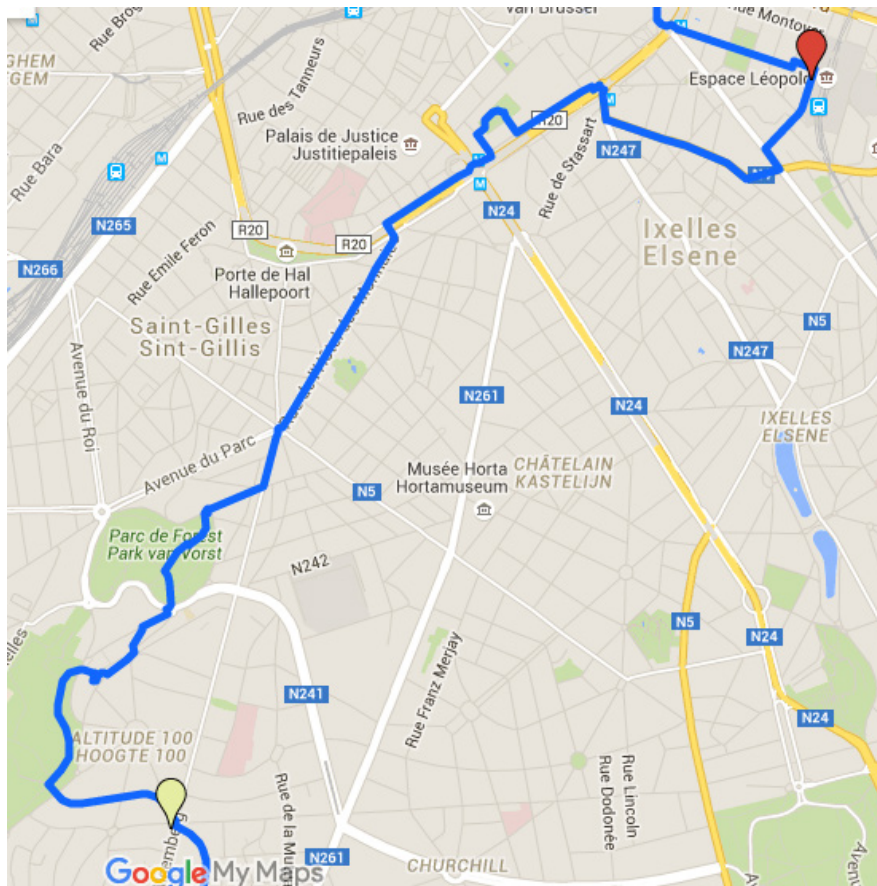
Slight left to stay on Rue Ducale/Hertogsstraat
99 m

Continue onto Rue du Luxembourg/Luxemburgstraat
458 m

Turn left onto Aarlenstraat/Rue d'Arlon
21 m

Turn right onto Luxembourgplein/Place du Luxembourg
80 m

2. Luxembourgplein/Place du Luxembourg



Turn right onto Rue de Trèves/Trierstraat
181 m

Continue onto Rue d'Idalie/Idaliestraat
185 m

Turn left onto Rue du Trône/Troonstraat
98 m

Turn right onto Chaussée de Wavre/Waverseseesteeweg/N4
714 m

Turn right onto Chaussée d'Ixelles/Elsenseesteeweg/N247
119 m

At the roundabout, take the 2nd exit onto Boulevard de Waterloo/
Waterloolaan
57 m

Turn right to stay on Boulevard de Waterloo/Waterloolaan
15 m

Turn left to stay on Boulevard de Waterloo/Waterloolaan
330 m

Turn right towards Marguerite Yourcenargang/Passage Marguerite
Yourcenar
99 m

Turn left towards Marguerite Yourcenargang/Passage Marguerite
Yourcenar
114 m

Continue onto Marguerite Yourcenargang/Passage Marguerite
Yourcenar
39 m

Turn left onto Rue du Grand Cerf/Grotehertstraat
96 m

Turn right onto Boulevard de Waterloo/Waterloolaan
Go through 1
roundabout
479 m

Turn left onto Rue de l'Hôtel des Monnaies/Munthofstraat
902 m

At the roundabout, take the 5th exit onto Alsebergseesteeweg/
Chaussée d'Alseberg
247 m

Turn right onto Avenue des Villas/Villalaan
217 m

At the roundabout, take the 2nd exit
38 m

Turn left towards Avenue Besme/Besmelaan
150 m

Turn right towards Avenue Besme/Besmelaan
6 m

Turn left towards Avenue Besme/Besmelaan
134 m

Turn left towards Avenue Besme/Besmelaan
143 m

At the roundabout, take the 2nd exit onto Avenue Besme/
Besmelaan
137 m

Turn left towards Avenue Jupiter/Jupiterlaan
104 m

Turn right onto Avenue Jupiter/Jupiterlaan
133 m

Turn right
13 m

Turn left
64 m

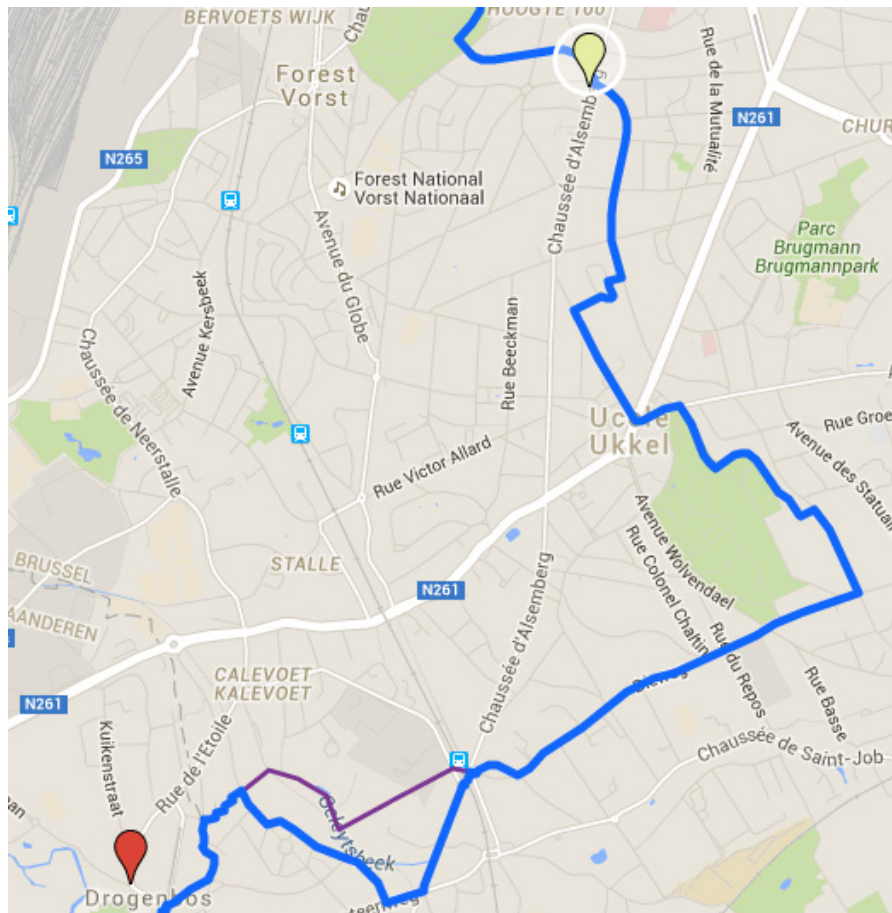
Turn right
593 m

Turn left onto Avenue Maréchal Joffre/Maarschalk Joffrelaan-
Partial restricted-usage road
480 m

Slight right onto Avenue Oscar Van Gojtsnoven/Oscar van
Gojtsnovenlaan
88 m

Turn right onto Alsebergseesteeweg/Chaussée d'Alsem-
berg

**3. Café l'Horloge; Avenue des Sept Bonniers 2B, 1180
Uccle**



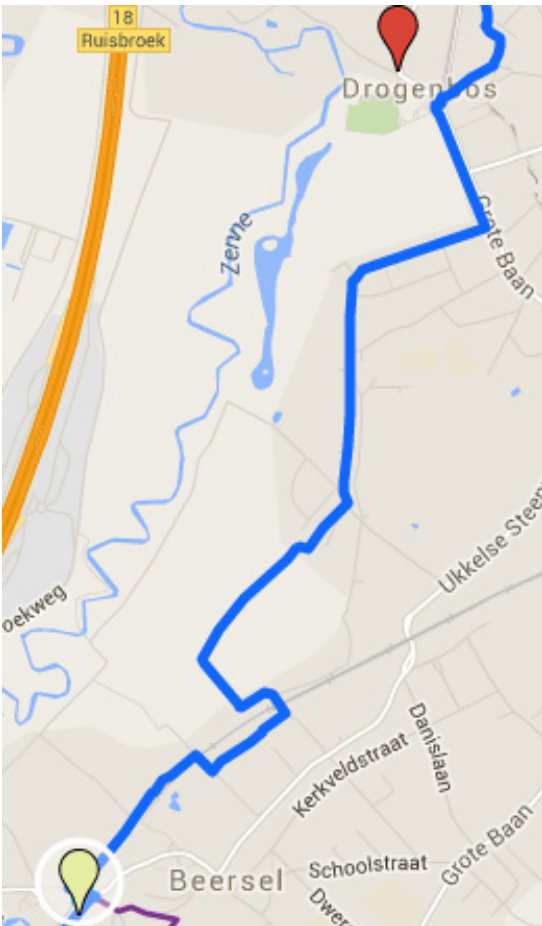
Turn left onto Avenue Coghen/Coghenlaan
751 m
Turn right onto Coghensquare/Square Coghen
50 m
Turn left to stay on Coghensquare/Square Coghen
104 m
Turn left towards Dekenijstraat/Rue du Doyenné
110 m
Turn left onto Dekenijstraat/Rue du Doyenné
447 m
Turn left onto Avenue De Fré/De Frélaan
172 m
Turn right onto Chemin du Crabbegat/Crabbegatweg
258 m
Turn left to stay on Chemin du Crabbegat/Crabbegatweg
481 m
Turn right onto Avenue Kamerdelle/Kamerdellelaan
339 m
Turn right onto Dieweg
1.38 km
Turn right onto Ancien Dieweg/Oude Dieweg
163 m
Turn right onto Dieweg
23 m

Volg nu de paarse route op de kaart!
Cross street and follow Francios Vervloetstraat
At the end, keep on going straight on the footpath
Cross river and turn right
Until you reach Keyenbemptstraat
Follow for 85 meters and turn left on 2nd footpath
155 m

Vervolg via blauwe lijn:
Turn left onto Rue Professeur Hustin/Professor Hustinstraat
38 m
Turn left to stay on Rue Professeur Hustin/Professor Hustinstraat
98 m
Turn left to stay on Rue Professeur Hustin/Professor Hustinstraat
67 m
Turn left onto Rue des Trois Rois/Driekoningenstraat
232 m
Turn right onto Brouwerijstraat/Rue de la Brasserie
177 m
Turn left onto Rue de l'Eglise/Kerkstraat
12 m

For Lunch:
On Roundabout take "Grote Baan" direction north

4: Restaurant 'K Zeg a Moda; Sterstraat 2, 1620 Drogenbos



From Lunch return to the roundabout:

On roundabout take footpath "Grote Baan" South
Follow footpath next to Grote Baan until Rue Neuve/
Nieuwstraat

Turn right onto Rue Neuve/Nieuwstraat
688 m

Continue onto Dachelenbergstraat
376 m

Turn right
637 m

Continue onto Weidestraat
343 m

Turn right towards Zennedreef
273 m

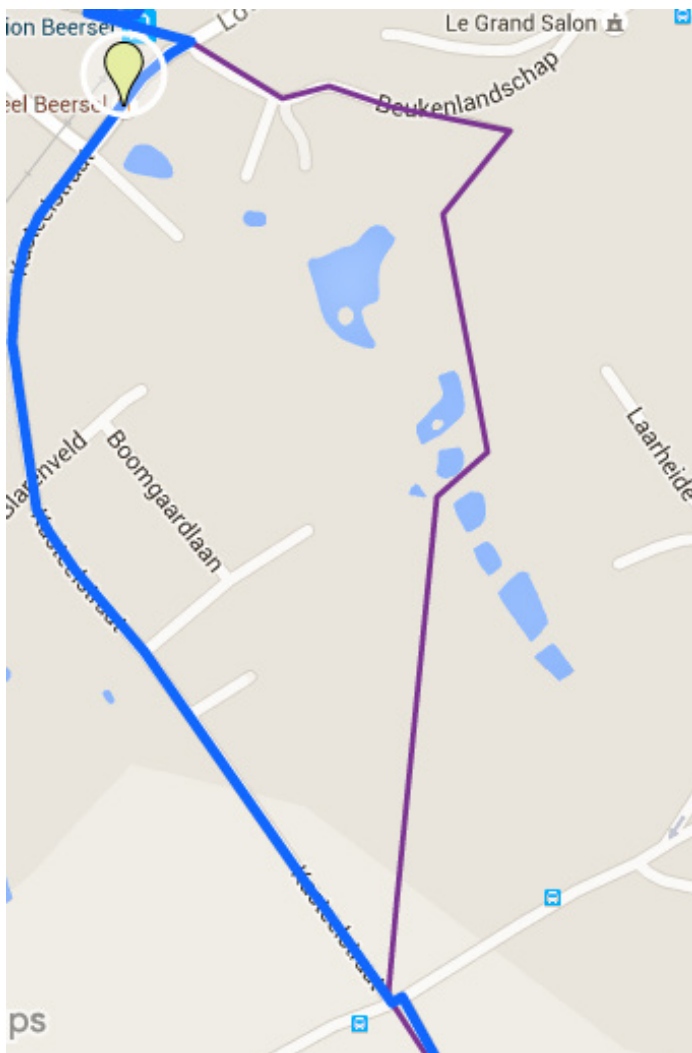
Turn right onto Zennedreef
71 m

Turn left
554 m

Sharp left onto Beukenlandschap
79 m

Sharp right onto Lotsestraat
112 m

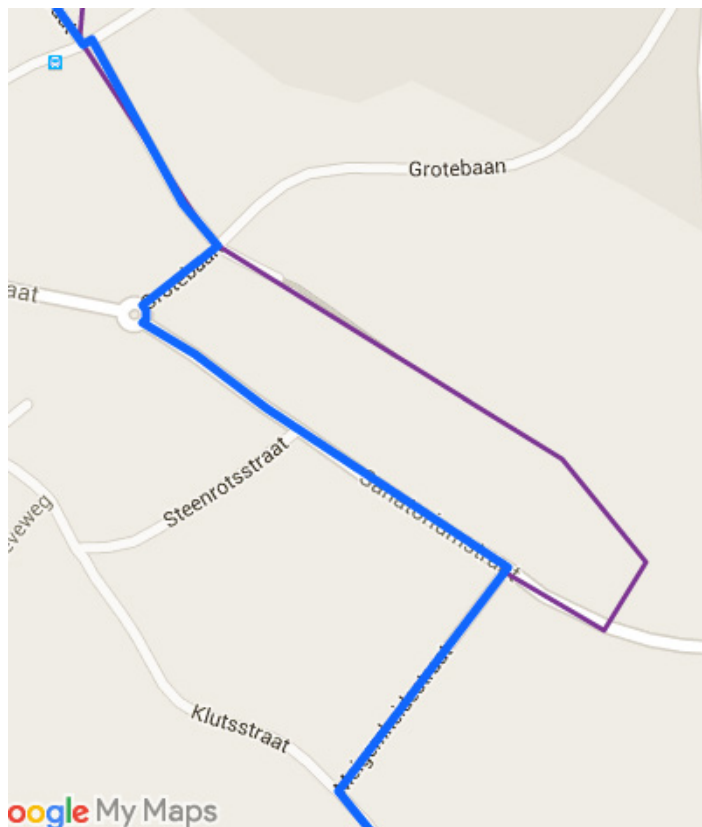
5: Brasserie Kasteel Beersel; Lotsestraat 65, 1650 Beersel



Go back on Lotsestraat to Beukenlandschap
and follow the purple route!

First part is following Beukenlandschap until you can
follow a footpath

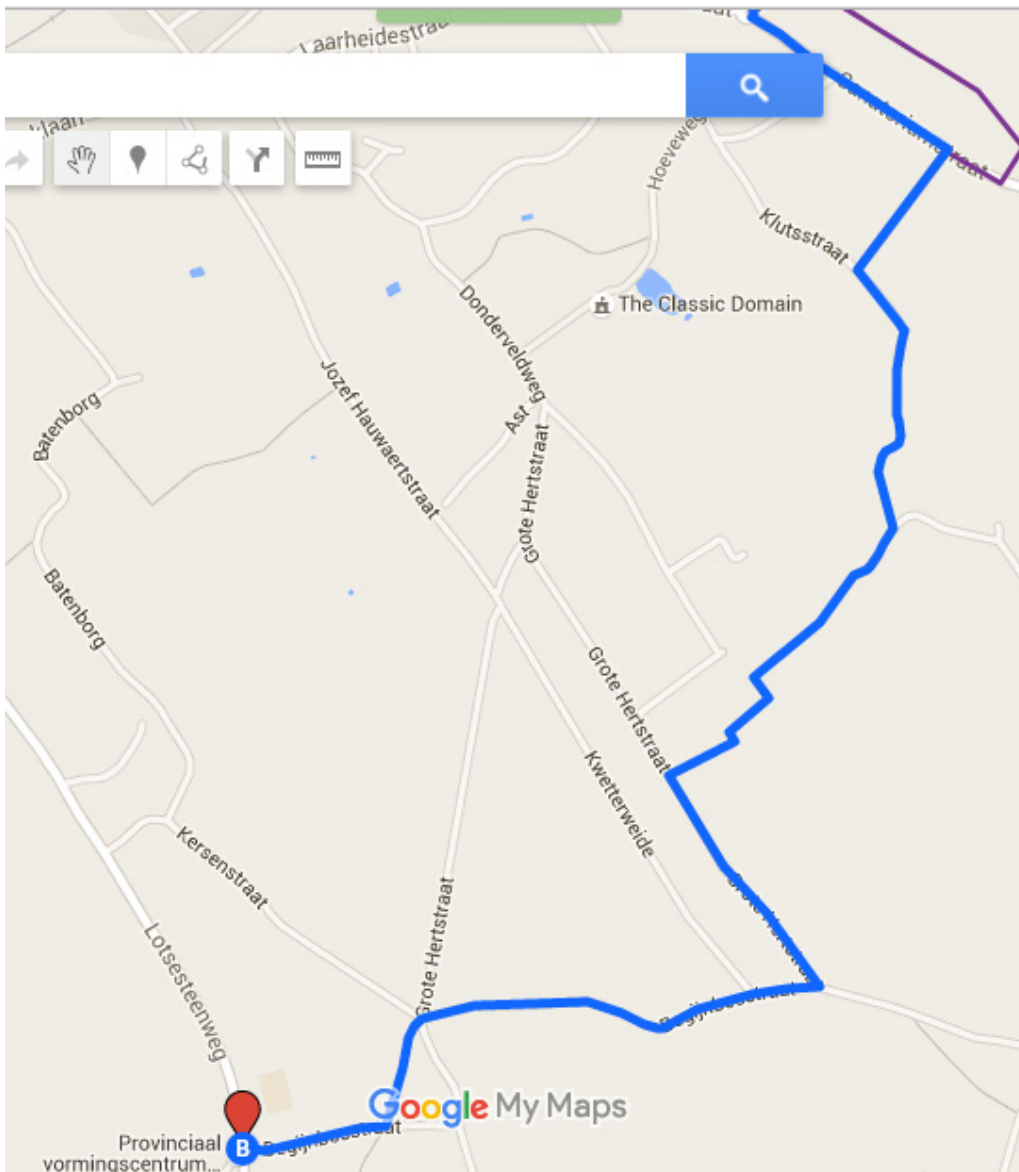
At the end the footpath joins with Kasteelstraat



Continue very briefly to south on Kasteelstraat
 Turn left onto Laarheidestraat
 9 m
 Turn right onto Kasteelstraat
 209 m
 Turn right onto Grotebaan
 82 m

[Hier kunt u de paarse route volgen en daarna klein stukje rechts op Sanatoriumstraat en dan links uw weg vervolgen op de Meigemheidestraat]

At the roundabout, take the 1st exit onto Sanatoriumstraat
 395 m
 Turn right onto Meigemheidestraat
 242 m
 Turn left onto Klutsstraat
 460 m
 Turn right onto Winterperre
 595 m
 Turn left onto Grote Hertstraat
 418 m
 Turn right onto Begijnbosstraat
 658 m



Slight left at Grote Hertstraat/Kleine Hertweg
 185 m
 Turn right onto Begijnbosstraat
 232 m
 Turn left onto Lotsesteenweg
 3 m

**6. Provinciaal Vormingscentrum Hanenbos;
 Lotsesteenweg 103, 1653 Dworp**