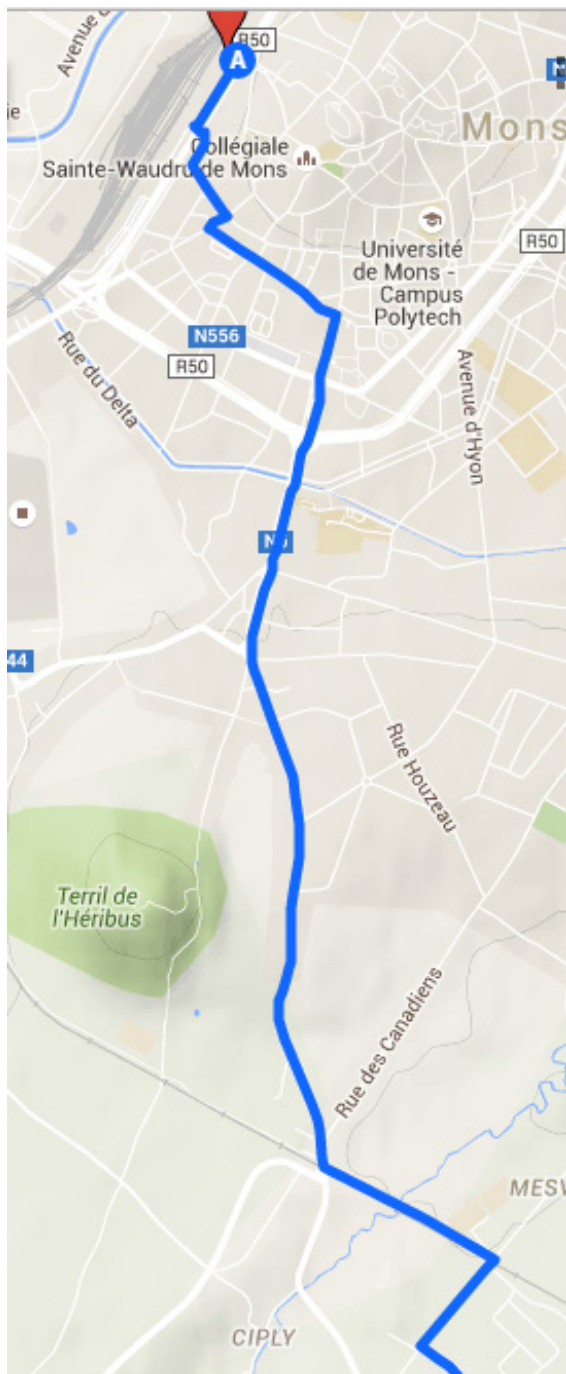


Routebeschrijving voor de Climate Miles etappe 15 van:
15 november Mons - Maubeuge
Totale wandelafstand 26 km

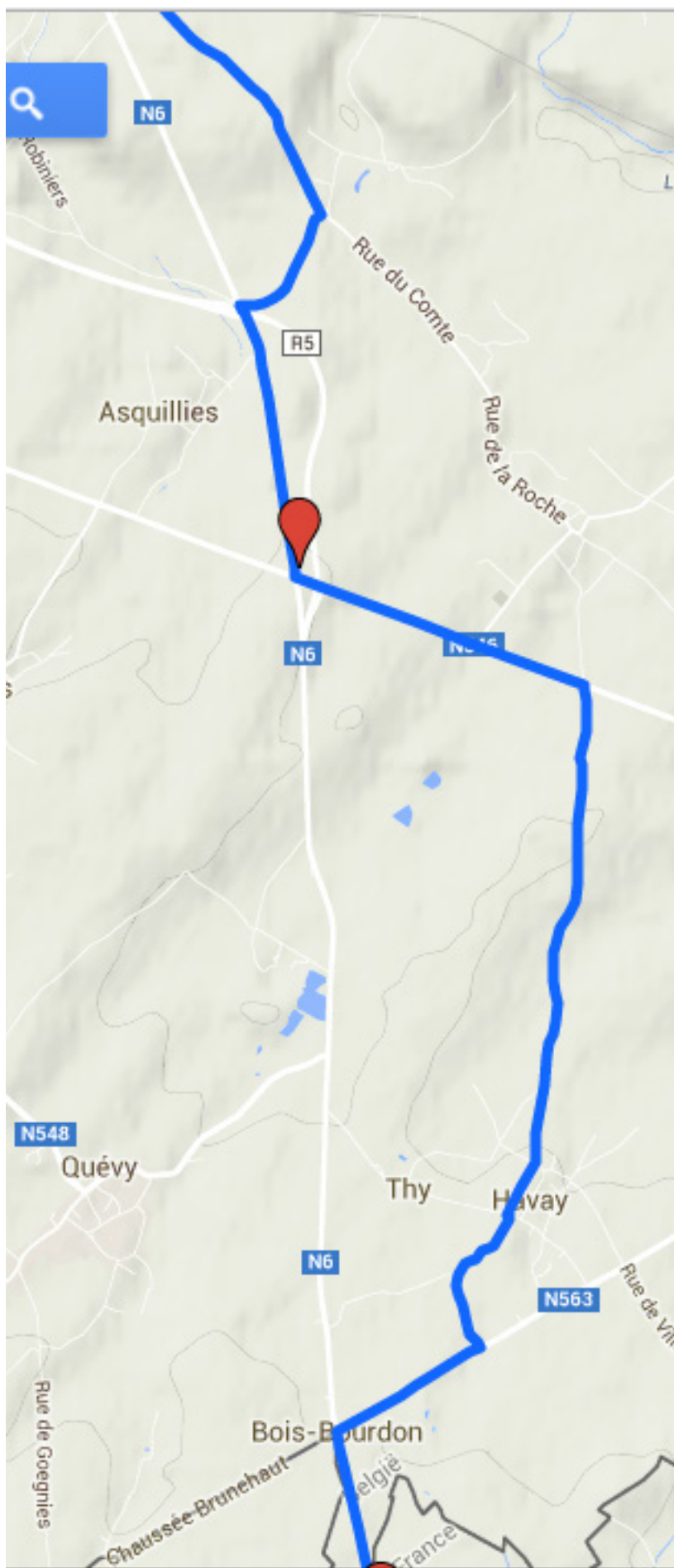
Markeringspunten op kaart

-  **Gare de Mons** A Startpunt: Treinstation Mons; Gare de Mons, place Léopold, 7000 Mons
-  **Rancho Grill** Rancho Grill, Rue Emile Wauquier 59, 7040 Asquillies
-  **Le Mediterranee** Restaurant Le Mediterranée; 5 Route de Mons, 59600 Bettignies
-  **Hotel ibis Maubeuge** B Eindpunt: Hotel Ibis Maubeuge; Avenue de la Gare ; 59600 Maubeuge



A: Treinstation Mons; Gare de Mons, place Léopold, 7000 Mons

- Ga in zuidwestelijke richting op Boulevard Charles Quint naar Place Léopold
236 m
- Sla linksaf naar Boulevard Charles Quint/Place Léopold
37 m
- Sla rechtsaf naar Boulevard Charles Quint/R50
Ga verder op de R50
111 m
- Sla linksaf naar Rue Léopold II
101 m
- Weg vervolgen naar Rue Rogier
82 m
- Sla rechtsaf naar Rue André Masquelier
63 m
- Sla linksaf naar Rue de Bouzanton
339 m
- Weg vervolgen naar Rue Lamir
122 m
- Sla rechtsaf naar Rue de Bertaimont
189 m
- Flauwe bocht naar links naar de Avenue Jean d'Avesnes
189 m
- Weg vervolgen naar Avenue du Général de Gaulle/N6
Ga verder op de N6
2,23 km
- Sla linksaf
572 m
- Sla rechtsaf naar Rue Brunehaut
333 m

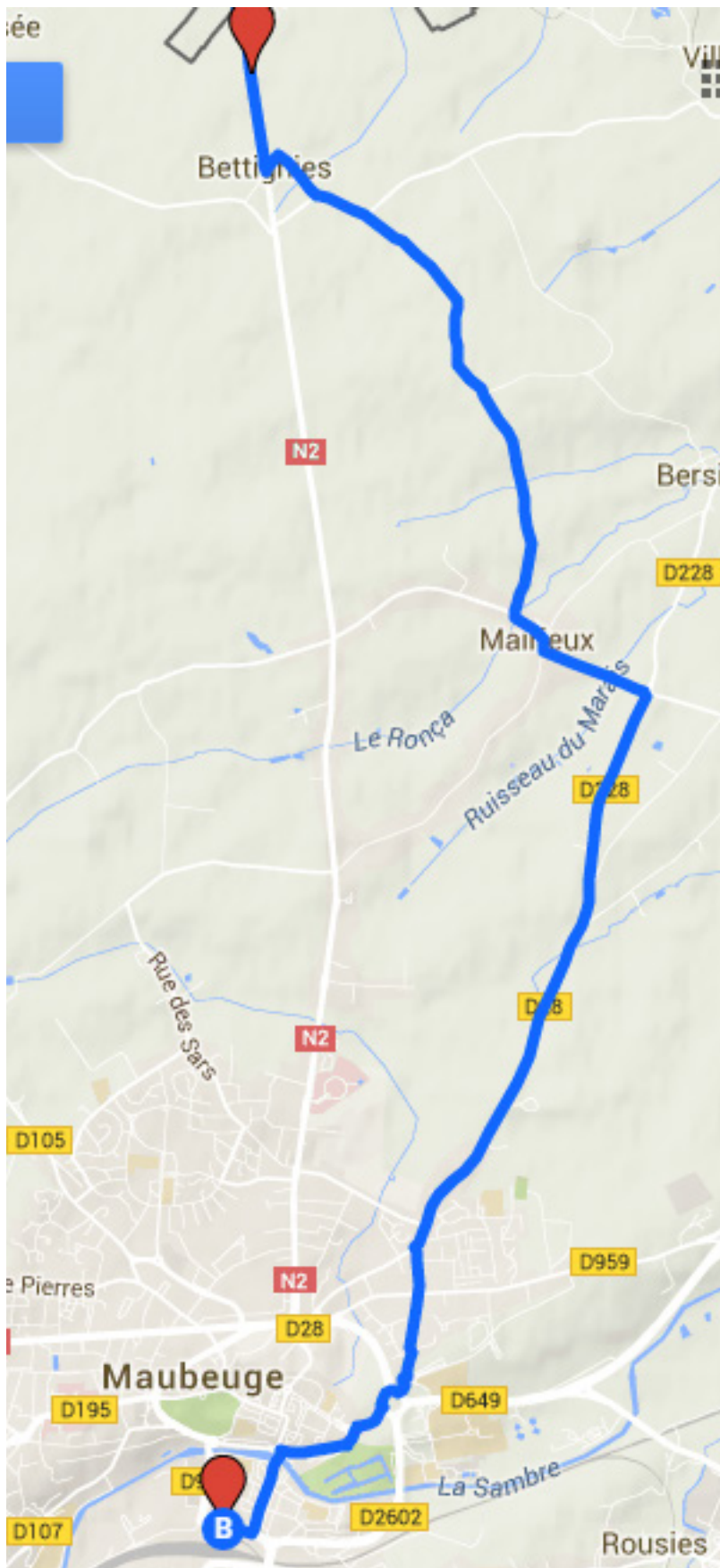


Sla linksaf
 1,29 km
 Weg vervolgen naar Rue du Comte
 371 m
 Sla rechtsaf naar Rue d'Asquillies
 664 m
 Weg vervolgen naar Rue Emile Wauquier
 31 m
 Flauwe bocht naar links om op de Rue Emile Wauquier te blijven
 43 m
 Sla linksaf naar Chaussée de Maubeuge/N6
 32 m
 Flauwe bocht naar links om op de Chaussée de Maubeuge/N6 te blijven
 1,50 km

Rancho Grill, Rue Emile Wauquier 59, 7040 Asquillies

Sla linksaf naar Rue Joseph Wauters/N546
 Ga verder op de N546
 1,70 km
 Sla rechtsaf bij Chemin d'Havay
 2,03 km
 Flauwe bocht naar links
 669 m
 Weg vervolgen naar Rue derrière les Haies
 315 m
 Sla linksaf naar Rue des Carrières
 15 m
 Sla rechtsaf naar Rue de la Chapelle Saint-Jean
 454 m
 Weg vervolgen naar Rue d'Elesmes
 438 m
 Sla rechtsaf naar Chaussée Romaine/N563
 924 m
 Sla linksaf naar Route de Mons-Maubeuge/N6U gaat Frankrijk binnen
 793 m
 Weg vervolgen naar Route de Mons/N2
 843 m

Restaurant Le Méditerranée; 5 Route de Mons, 59600 Bettignies



Sla linksaf naar Rue de la Cure
 113 m
 Sla rechtsaf om op Rue de la Cure te blijven
 Weg voor beperkt verkeer
 286 m
 Sla linksaf naar Route de Villers Sire Nicole/D159
 276 m
 Flauwe bocht naar rechts
 2,37 km
 Sla linksaf naar Avenue du Floricamp/D136
 Ga verder op de D136
 249 m
 Sla linksaf naar Route d'Elesmes/D136
 Ga verder op de D136
 522 m
 Flauwe bocht naar rechts om op de D136 te blijven
 45 m
 Neem op de rotonde de 1ste afslag naar Rue de Maubeuge/D228
 Ga verder op de D228
 1,05 km
 Weg vervolgen naar Route de Binche/D28
 Ga verder op de D28
 2,08 km
 Sla linksaf naar Rue de l'Ancien Pont Rouge
 668 m
 Sla rechtsaf om op Rue de l'Ancien Pont Rouge te blijven
 36 m
 Flauwe bocht naar links om op de Rue de l'Ancien Pont Rouge te blijven
 32 m
 Sla rechtsaf om op Rue de l'Ancien Pont Rouge te blijven
 49 m
 Neem op de rotonde de 3e afslag
 323 m
 Sla linksaf richting Rue Gustave Sculfort
 101 m
 Weg vervolgen naar Rue Gustave Sculfort
 130 m
 Weg vervolgen naar Rue de la Croix
 141 m
 Flauwe bocht naar links om op de Rue de la Croix te blijven
 89 m
 Neem op de rotonde de 1ste afslag naar Avenue de France
 450 m
 Neem op de rotonde de 1ste afslag naar Avenue de la Gare/D902
 148 m

B Eindpunt: Hotel Ibis Maubeuge; Avenue de la Gare ; 59600 Maubeuge, Frankrijk