



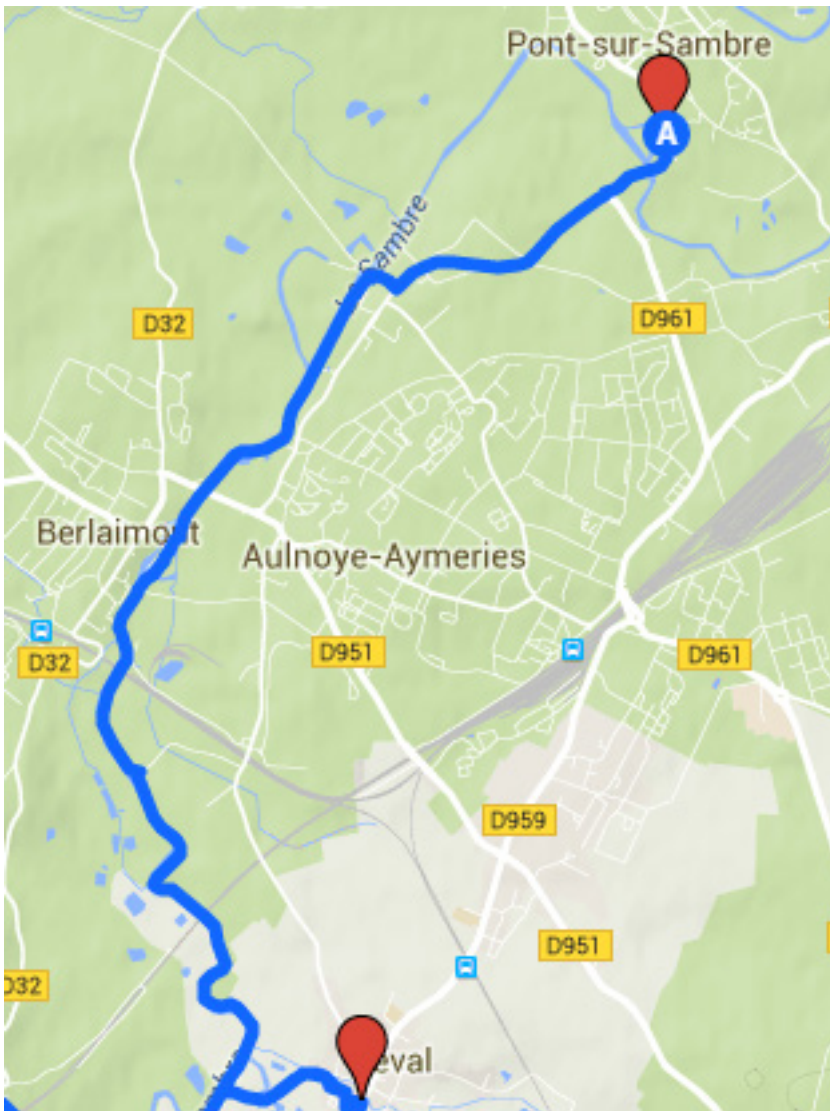


Routebeschrijving voor de Climate Miles etappe 18 van:  
18 november Pont sur Sambre - Landrecies  
Totale wandelafstand 24 km

Let goed op aanwijzingen en wijzigingen t.ov. de google maps route De adressen komen niet altijd precies overeen!

-  **Aux berges de Sambre** A Startpunt: Aux Berges de Sambre, 119 Grand Rue, 59138 Pont sur Sambre
-  **Le Week End** Pauze
-  **L'Auberge du Moulin des Prés** Pauze
-  **Les Charmilles de Mormal** B Eindpunt: Hotel Les Charmilles de Mormal, 37 Rue des Etoques, 59550 Landrecies

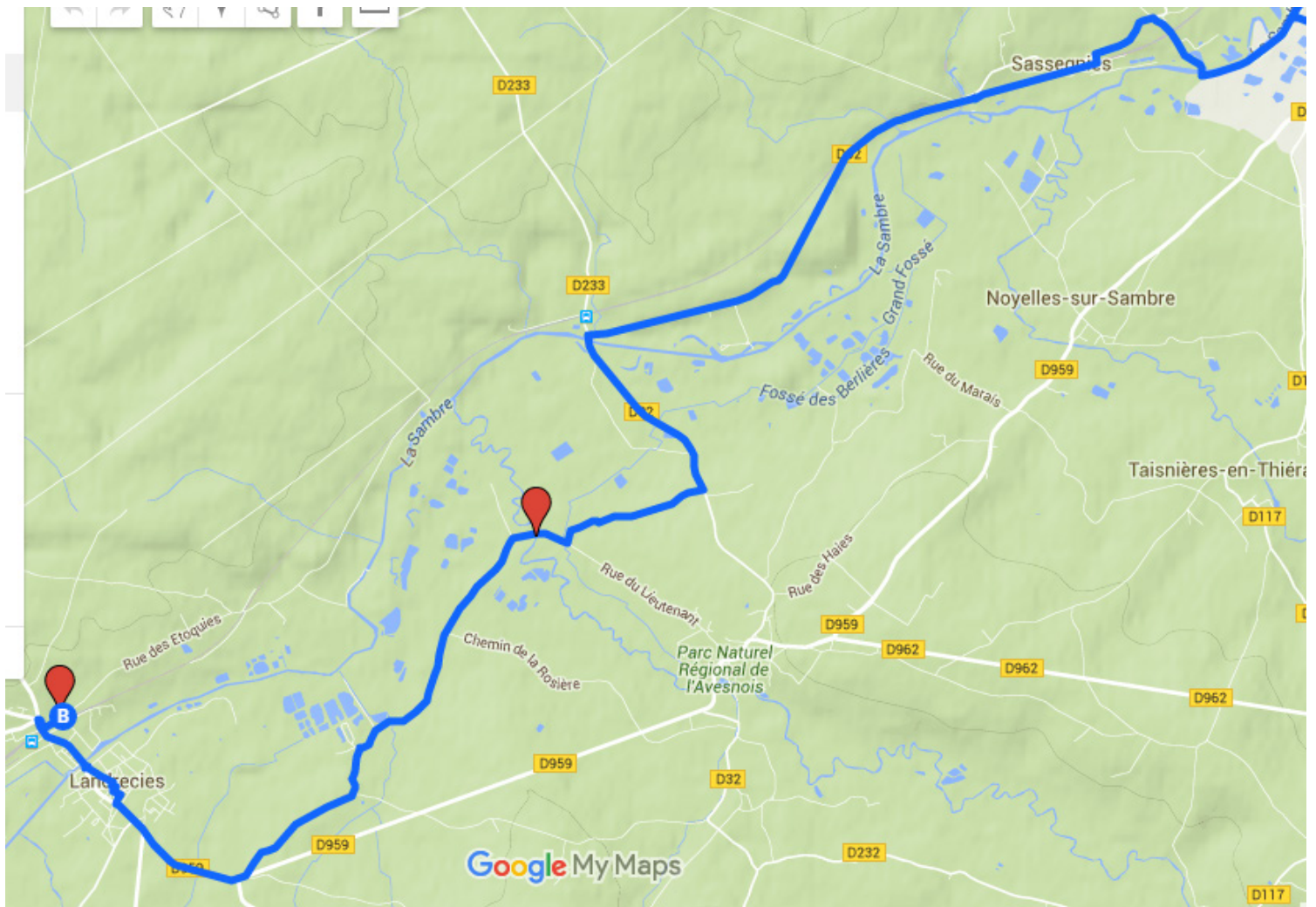


**A: Aux Berges de Sambre, 119 Grand Rue, 59138 Pont sur Sambre, Frankrijk**

Ga in zuidelijke richting op Grande Rue/D961 naar Ruelle à l'Eau  
Ga verder op de D961 380 m  
Flauwe bocht naar rechts naar de Chaussée Brunehaut/D961 46 m  
Neem op de rotonde de 1ste afslag naar Rue de Pont-sur-Sambre/D117 1,15 km  
Sla rechtsaf naar Chemin de l'Abreuvoir 97 m  
Sla linksaf naar Place d'Aymeries 36 m  
Sla rechtsaf om op Place d'Aymeries te blijven 21 m  
Sla linksaf naar Chemin de Halage 2,82 km  
Sla rechtsaf bij Rue les Hauts Fourneaux 1,97 km  
Sla linksaf 546 m  
Weg vervolgen naar Rue des Prés 127 m  
Sla linksaf richting Rue Marcel Ringeval/D959 71 m  
Sla rechtsaf naar Rue Marcel Ringeval/D959 37 m

**Bar Le Week-end; 63 Rue Marcel Ringeval, Leval**

Sla rechtsaf naar Rue des Prés en volg tot rivier  
Sla linksaf en volg de rivier 876 m  
Sla rechtsaf naar Rue du Ponton 633 m  
Sla linksaf naar Gr Grand Rue/D32 564 m  
Sla linksaf naar Rue du Petit Paris 70 m



Sla rechtsaf naar Chemin Latéral  
998 m  
Sla rechtsaf om op Chemin Latéral te  
blijven  
6 m  
Sla linksaf naar Gr Grand Rue/Route  
d'Hachette/D32Ga verder op de D32  
3,80 km  
Sla linksaf naar Route Maroilles/D32Ga  
verder op de D32  
1,57 km  
Sla rechtsaf naar Chemin Dame Margue-  
rite  
1,21 km  
Sla rechtsaf bij Rue du Lieutenant  
258 m  
Weg vervolgen naar Moulin des Prés  
1,99 km

#### **Moulin des Prés, 59550 Maroilles**

Weg vervolgen naar Chemin de Bruneau  
738 m  
Sla rechtsaf naar Chemin du Préseau  
1,08 km  
Flauwe bocht naar rechts naar de Rue du  
Faubourg de France/D959  
958 m  
Weg vervolgen naar Avenue de Villars/  
D934  
Ga verder op de D934  
292 m  
Sla rechtsaf naar Rue Maurice Leblond  
83 m  
Sla linksaf naar Rue de la Clef  
61 m  
Sla rechtsaf naar Rue des Deux Clefs  
23 m  
Sla rechtsaf naar Place André Bonnaire  
10 m  
Sla linksaf om op Place André Bonnaire te  
blijven  
18 m  
Sla linksaf om op Place André Bonnaire te  
blijven  
42 m

Sla rechtsaf om op Place André  
Bonnaire te blijven  
17 m  
Sla linksaf naar Rue du Cerf  
113 m  
Weg vervolgen naar Rue Paul Deloffre  
120 m  
Sla linksaf naar Avenue Dumey  
22 m  
Sla rechtsaf naar Avenue de la Légion  
d'Honneur/D934Ga verder op de D934  
547 m  
Neem op de rotonde de 1ste afslag naar  
Route du Faubourg Soyeres  
91 m  
Sla linksaf naar Rue des Etoquies  
U vindt uw bestemming links  
181 m

**B: Hotel Les Charmilles de Mormal, 37  
Rue des Etoquies, 59550 Landrecies,  
Frankrijk**