

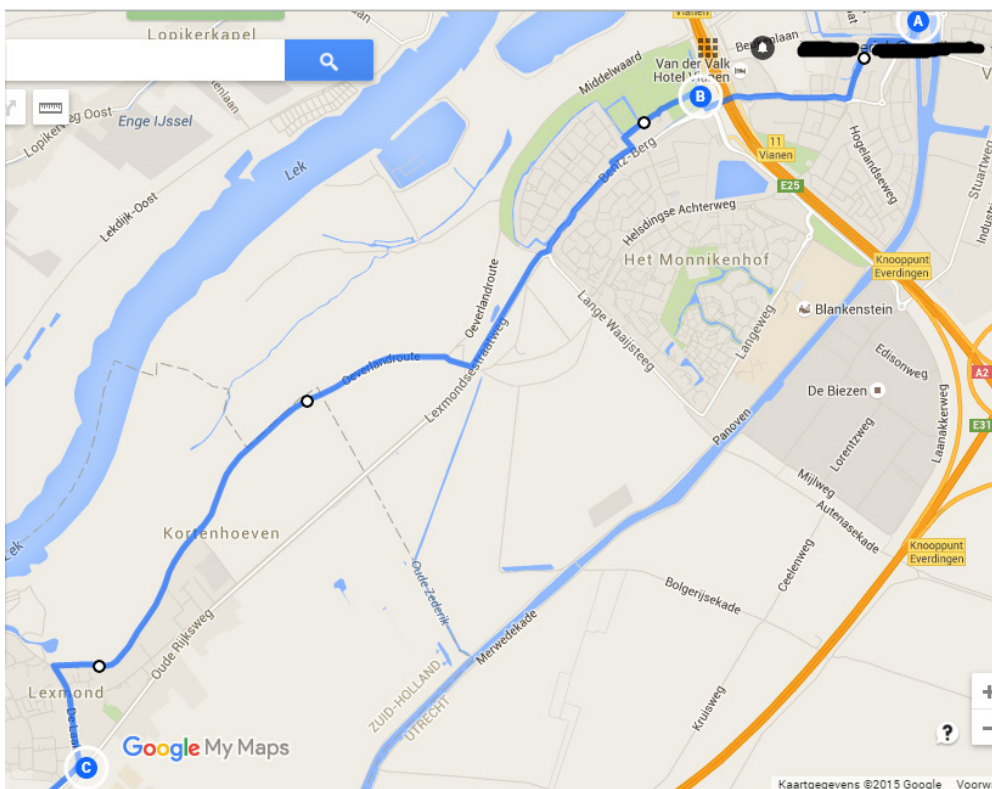
Routebeschrijving voor de Climate Miles etappe 2 van: 2 november Utrecht naar Vianen Totale wandelafstand 26 km

Let goed op aanwijzingen en wijzigingen t.ov. de google maps route De adressen komen niet altijd precies overeen!

- A** Sluiseiland, Vianen Vertrekpunt vanaf de overnachtingsboot
- B** busstation west, Vianen Startpunt: busstation Lekbrug West Vianen
- C** Huis Het Bosch, Nieuwe Rijk... Pauze
- D** Dorpshuis De Linde, Lindens... Pauze
- E** Café De Panda, Dam, Arkel Pauze
- F** Station Gorinchem, Gorinchem Eindpunt

Mijlpaal moment - tussen punt C & D 12:00 (+/-)

De mijlpaal van de dag zal iets voor Meerkerk geslagen worden langs de Zederikkade (ter hoogte van nummer 221).



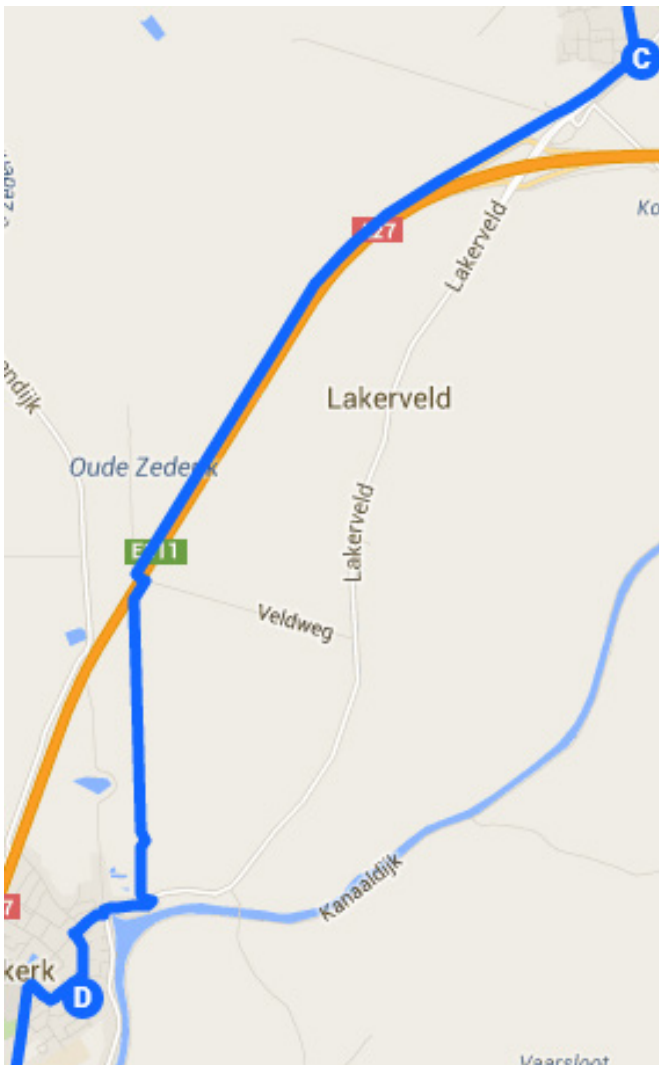
A: Sluiseiland 16, Vianen, Netherlands
 Head south on Sluiseiland
 Turn right to stay on Sluiseiland
 Turn left onto Aime Bonnastraat
 Turn right onto Lijnbaan
 Turn left onto Pr. Julianastraat
 At the roundabout, take the 2nd exit onto Prins Bernhardstraat
 Slight right to stay on Prins Bernhardstraat
 Continue onto Bentz-Berg
 Turn right

Head northwest toward Viaanse Bos 26 m
 Turn left at Viaanse Bos 430 m
 Turn left toward Bentz-BergTake the stairs 207 m
 Turn right onto Bentz-Berg 528 m
 Turn right onto Korte Waaijsteeg 682 m
 Turn right onto Kolfbaanweg 138 m
 Slight left onto Oeverlandroute 647 m

Continue onto Kortenhoevendijk 1.97 km
 Turn left onto Dorpsstraat 162 m
 Continue onto De Laak 358 m
 Turn left toward Nieuwe Rijksweg 37 m
 Turn left onto Nieuwe Rijksweg 36 m

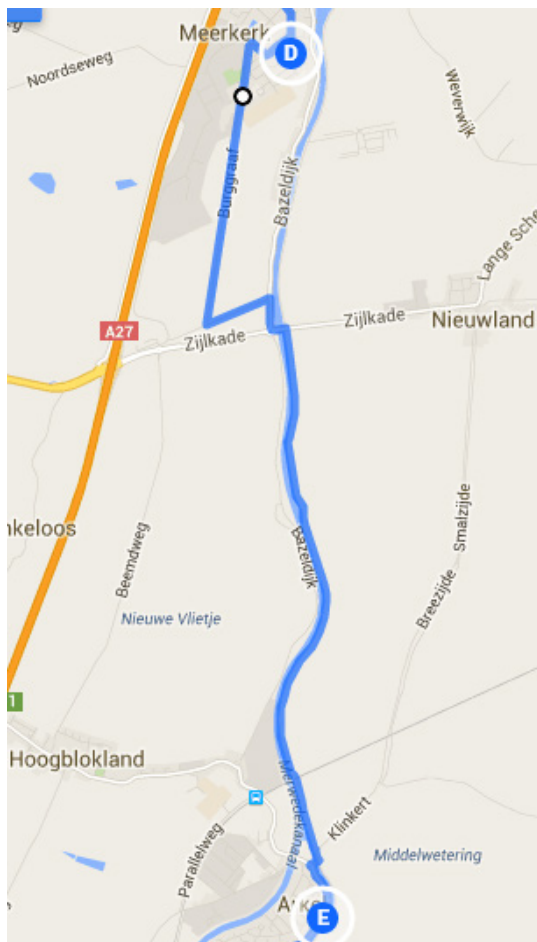
B: Busstation Lekbrug West Vianen NL
5.23 km, 1 hour, 3 minutes

C: Nieuwe Rijksweg 8, 4128 Lexmond NL
7.15 km, 1 hour, 26 minutes



Head southwest on Nieuwe Rijksweg
36 m
Turn right toward Driemolensweg
37 m
Turn left onto Driemolensweg
3.71 km
Turn left to stay on Driemolensweg
22 m
Continue onto Veldweg
33 m
Turn right onto Zederikkade
1.69 km
Turn right onto Tolstraat
255 m
Turn left onto Dorpsplein
25 m
Turn right onto Burgemeester Sloblaan
185 m
Turn left onto Blommendaal
225 m
Turn right to stay on Blommendaal
48 m
Turn left onto Lindenstraat
93 m
Turn left to stay on Lindenstraat
25 m

D: Lindenstraat 7-9, 4231 DT Meerkerk, Netherlands
7.29 km, 1 hour, 28 minutes



Head west on Lindenstraat
25 m
Turn right to stay on Lindenstraat
93 m
Turn left onto Blommendaal
156 m
Turn right to stay on Blommendaal
120 m
Turn left onto Burggraaf
1.92 km
Turn left onto Achterkade
453 m
Turn right onto Bazeldijk
209 m
At the roundabout, take the 1st exit onto Zijkade
101 m
Turn right onto Kanaaldijk
3.16 km
Continue onto Kanaaldijk Noord
591 m
Turn right onto Stationsweg
58 m
Turn left onto Schotdeuren
230 m
Continue onto Dam
172 m

E: Dam 2-10, 4241 BN Arkel, Netherlands
4.95 km, 59 minutes

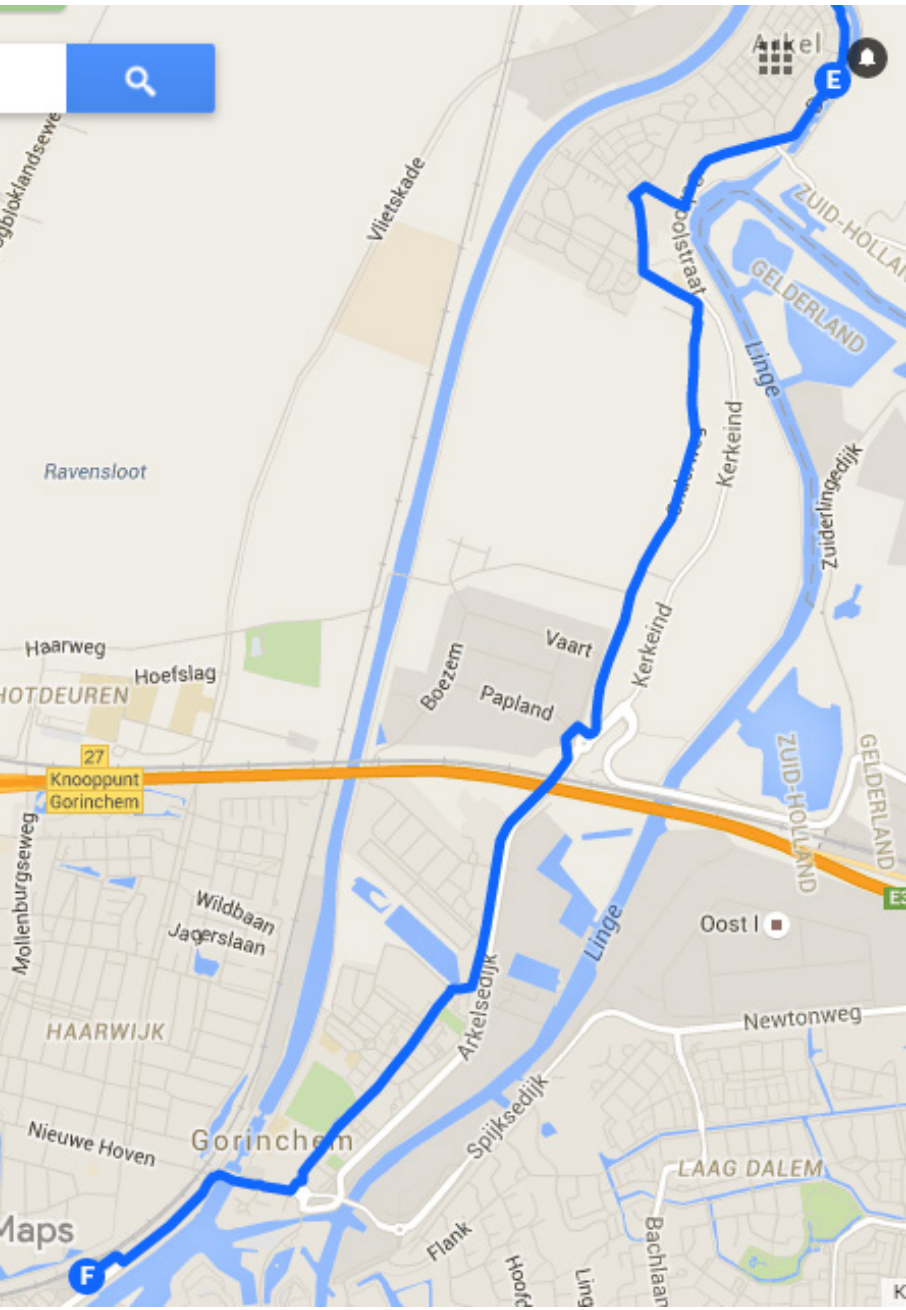
Head southwest on Dam toward Raadhuisstoep
251 m

Let op: route wijkt klein stukje (400m) van kaart af!

Left Rietveld
Before river right (voor de rivier, rechts)
Follow path along riverside (volg pad langs rivier)
At busstand turn right toward Harpstraat (bij bushalte ga rechts richting Harpstraat) 128 m

vervolg volgens kaart

Turn left onto Harpstraat
47 m
Turn left onto Hoefpad
223 m
Turn left to stay on Hoefpad
239 m
Turn left onto Onderweg Restricted usage road
5 m
Turn right to stay on Onderweg
942 m
Continue onto Arkelse Onderweg
362 m
Turn left to stay on Arkelse Onderweg
857 m
Slight right onto Van Hoornestraat
226 m
Continue onto Maria van Reigersbergenstraat
146 m
Continue onto Willem de Vries Robbeweg
388 m
Turn right to stay on Willem de Vries Robbeweg
51 m
Turn right onto Concordiaweg
100 m
Slight left to stay on Concordiaweg
117 m
Slight left onto Stationsweg
376 m
Turn right to stay on Stationsweg
31 m
Turn left to stay on Stationsweg
105 m



F: Stationsweg 17, 4205 AA Gorinchem, Netherlands