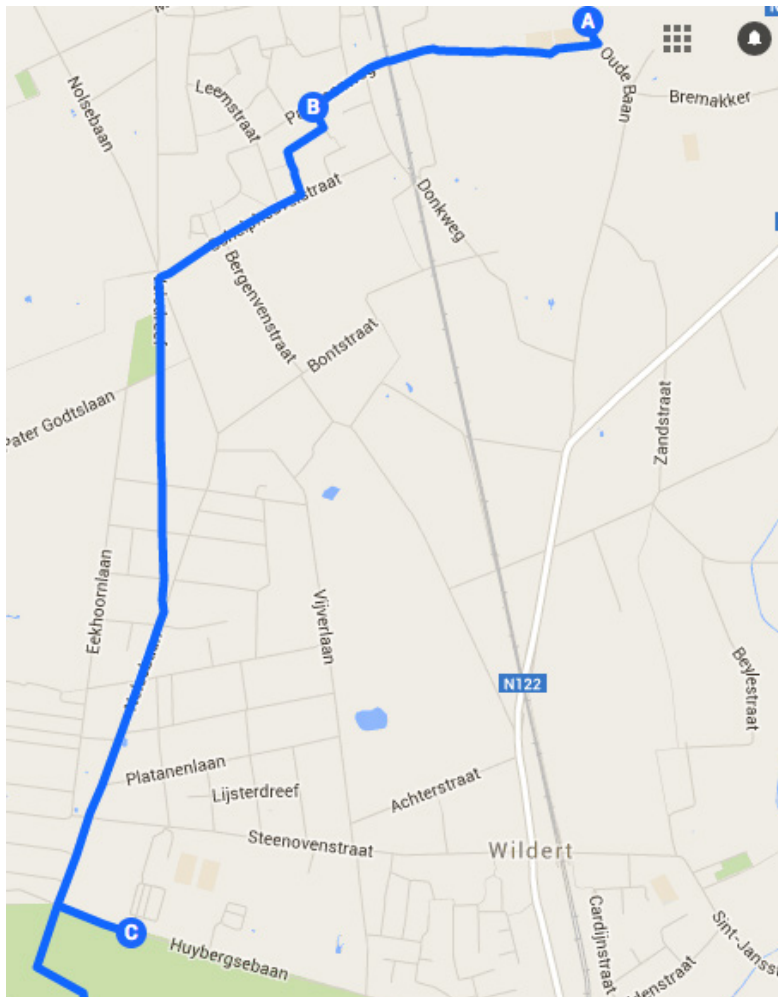


Routebeschrijving voor de Climate Miles etappe 6 van:
6 november Essen - Brasschaat
Totale wandelafstand 20 km

Let goed op aanwijzingen en wijzigingen t.ov. de google maps route De adressen komen niet altijd precies overeen!

- | | |
|--|---|
| A Oude Baan 122, 2910 Essen, ... | Startpunt: Vakantiehuis De Berk, Oude Baan 110, |
| B Paviljoenweg, Essen, België | Pauze |
| C Huybergsebaan 126, 2910 Es... | Pauze |
| D Huybergsebaan, 2910 Essen,... | Pauze |
| E Heihoeve, Heibloemlaan, Kal... | Pauze |
| F Licht Vliegwezenlaan, 2950 K... | Pauze |
| G Bredabaan 940, brasschaat | Eindpunt: Hotel De Dennenhof, Bredabaan 940,
2930 Brasschaat |



A: Oude Baan 122, 2910 Essen, België

Ga in zuidelijke richting op Oude Baan
87 m
Sla rechtsaf richting Kamgraspad
210 m
Weg vervolgen naar Kamgraspad
457 m
Weg vervolgen naar Paviljoenweg
379 m

B: Paviljoenweg 40, 2910 Essen, België 3,39 km, 41 min.

Ga in zuidoostelijke richting op Etting
85 m
Sla rechtsaf om op Etting te blijven
313 m
Sla rechtsaf naar Schelpeuvelstraat
563 m
Sla linksaf naar Velodreef
1,14 km
Flauwe bocht naar rechts om op de Velodreef te blijven
284 m
Sla linksaf naar Jeneverbeslaan
73 m
Sla rechtsaf naar Hortensialaan
521 m
Sla rechtsaf naar Steenovenstraat
12 m
Sla linksaf Weg voor beperkt verkeer
222 m
Flauwe bocht naar links Weg voor beperkt verkeer
12 m
Rechtsaf Weg met een gedeelte voor beperkt verkeer
171 m

C: Huybergsebaan 126, Essen: Theetuin Het Seizoen



Ga in zuidelijke richting naar Huybergsebaan
28 m

Sla rechtsaf naar Huybergsebaan

301 m

Sla linksaf naar Huybergsebaan/Nolsebaan

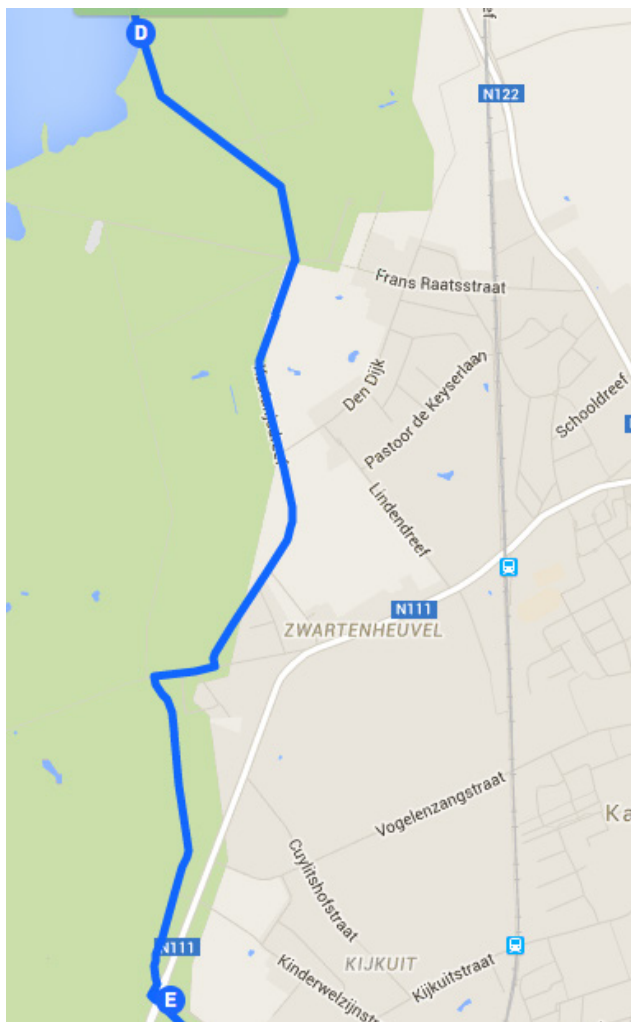
1,56 km

Sla linksaf om op Huybergsebaan/Nolsebaan te blijven
118 m

Sla rechtsaf om op Huybergsebaan/Nolsebaan te blijven
683 m

D: Huybergsebaan, 2910 Essen, België

4,18 km, 50 minuten



Ga in zuidelijke richting op Huybergsebaan/Nolsebaan naar
Frans Raatsstraat

1,05 km

Flauwe bocht naar rechts naar de Kastanjedreef

1,59 km

Sla rechtsaf naar Korte Heuvelstraat

225 m

Sla linksaf

1,23 km

Sla linksaf naar Putsesteenweg/N111

27 m

Sla rechtsaf naar Heibloemlaan

50 m

E: Taverne De Heihoeve, Heibloemlaan 90, 2920 Kalmthout, België

6,59 km, 1 uur, 19 minuten

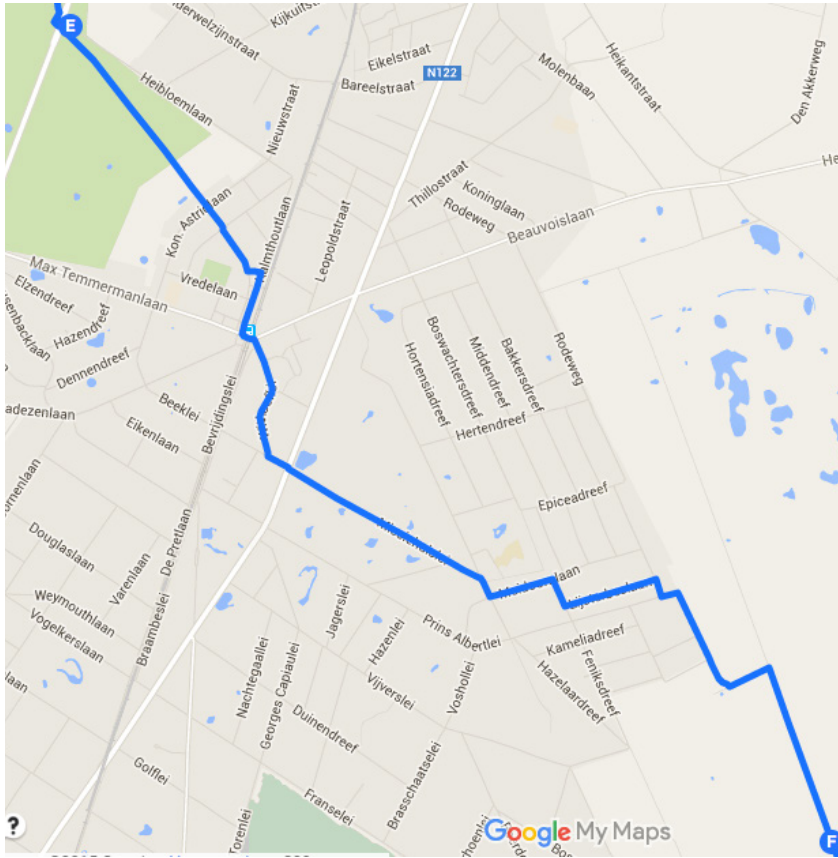
Ga in zuidoostelijke richting op Heibloemlaan
13 m

Sla rechtsaf

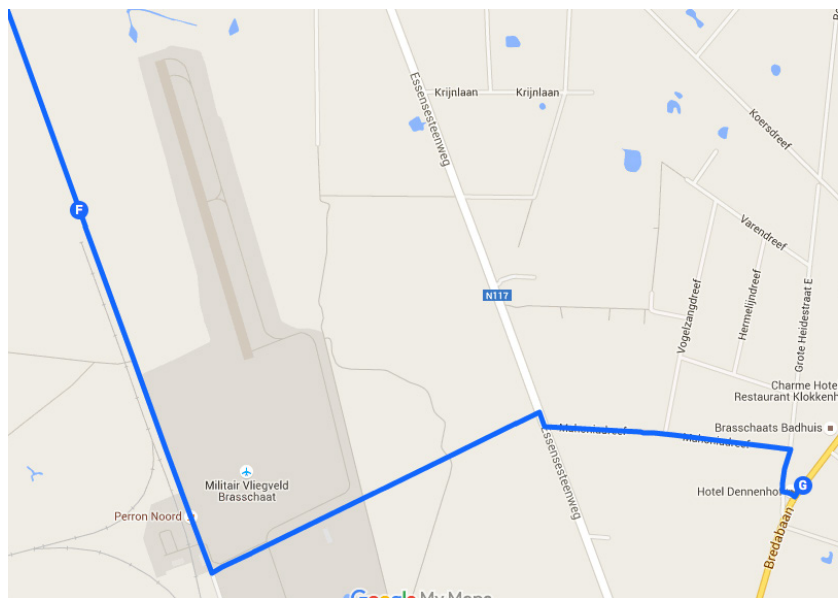
994 m

Weg vervolgen naar Guido Gezellelaan

341 m



- Sla linksaf richting Kalmthoutlaan 59 m
- Sla rechtsaf naar Kalmthoutlaan 129 m
- Weg vervolgen naar Statieplein 104 m
- Ga recht door op Heidestatieplein 49 m
- Sla linksaf om op Heidestatieplein te blijven 21 m
- Weg vervolgen naar Heidestatiestraat 42 m
- Sla rechtsaf naar Withoeflei 546 m
- Sla linksaf om op Withoeflei te blijven 105 m
- Sla rechtsaf naar Kapellensteenweg/N122 7 m
- Sla linksaf naar Missiehuislei 971 m
- Sla rechtsaf om op Missiehuislei te blijven 92 m
- Sla linksaf naar Meidoornlaan 287 m
- Sla rechtsaf naar Goudvinklaan 129 m
- Sla linksaf naar Lijsterbeslaan 414 m
- Sla rechtsaf naar Esdoornlaan 78 m
- Sla linksaf naar Prins Albertlei 76 m
- Prins Albertlei draait naar rechts en wordt Kolibriedreef Weg met een gedeelte voor beperkt verkeer 476 m
- Sla linksaf richting Licht Vliegwezenlaan Weg voor beperkt verkeer 191 m
- Sla rechtsaf naar Licht Vliegwezenlaan Weg met een gedeelte voor beperkt verkeer 1,46 km



- F: Perron Noord, Licht Vliegwezenlaan 29, Brasschaat** 2,49 km, 30 minuten
- Ga in zuidelijke richting op Licht Vliegwezenlaan 463 m
- Sla linksaf Weg met een gedeelte voor beperkt verkeer 1,06 km
- Sla rechtsaf naar Esensesteenweg/N117 45 m
- Sla linksaf naar Mahonidreef 714 m
- Sla rechtsaf naar Grote Heidestraat E 127 m
- Sla linksaf om op Grote Heidestraat E te blijven 39 m
- Sla linksaf naar Bredabaan/N1 42 m

G: Hotel De Dennenhof, Bredabaan 940, Brasschaat