

Routebeschrijving voor de Climate Miles etappe 7 van: 7 november Brasschaat - Antwerpen Totale wandelafstand 22 km

Let goed op aanwijzingen en wijzigingen t.ov. de google maps route De adressen komen niet altijd precies overeen!

A Bredabaan 940, Brasschaat, Bel...

Startpunt: Hotel De Dennenhof, Bredabaan 940

B Bredabaan 606, 2930 Brasscha...

Pauze

C Plataandreef, 2930 Brasschaat, ...

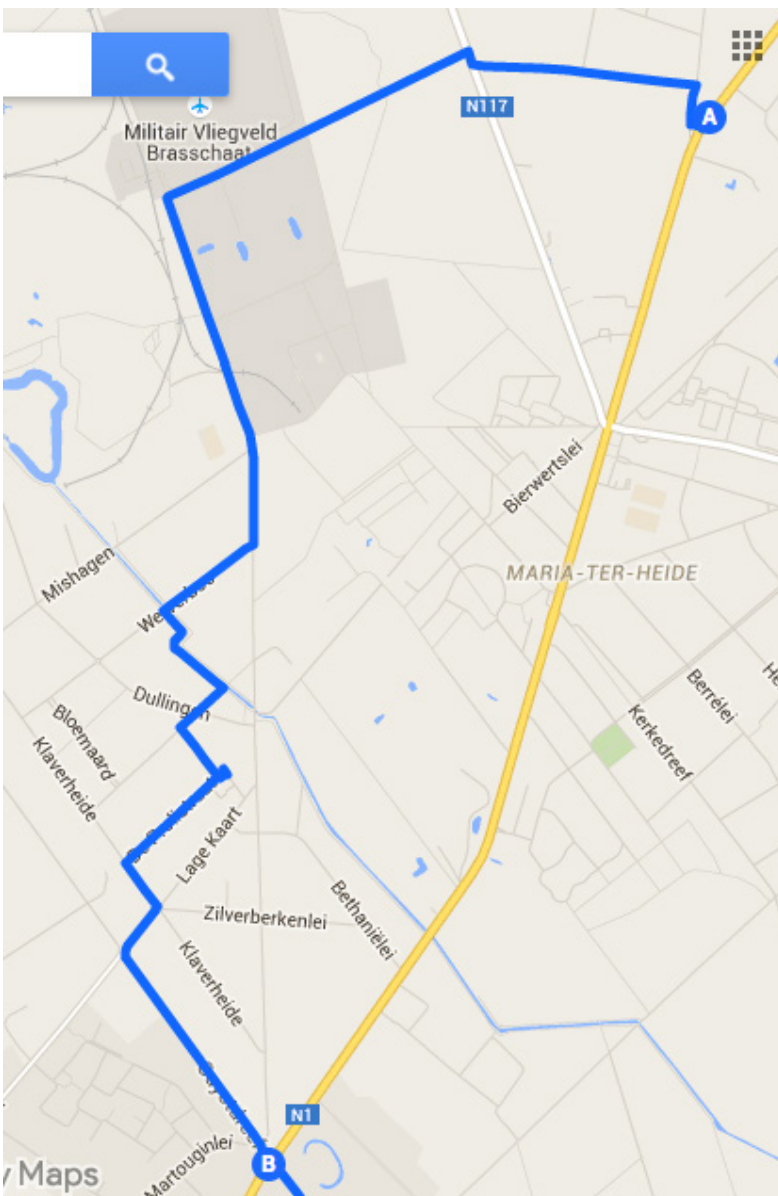
Pauze

D Fort van Merksem, Antwerpen, ...

Pauze

E Italiëlei 237, Antwerpen, België

Eindpunt: ASH Hostel, Italiëlei 237, 2000 Antwerpen



A: Hotel De Dennenhof, Bredabaan 940, 2930 Brasschaat
5,93 km, 1 uur, 11 minuten

Ga in zuidwestelijke richting Bredabaan naar Grote Heidestraat
42 m

Sla rechtsaf naar Grote Heidestraat E
39 m

Sla rechtsaf om op Grote Heidestraat E te blijven
127 m

Sla linksaf naar Mahoniadreef
714 m

Sla rechtsaf naar Essensesteenweg/N117
45 m

Sla linksaf Weg met een gedeelte voor beperkt verkeer
1,06 km

Sla linksaf naar Licht Vliegwezenlaan
843 m

Weg vervolgen naar Ploegsebaan
301 m

Sla rechtsaf naar Werverbos
354 m

Sla linksaf richting Leemputweg
346 m

Sla rechtsaf naar Leemputweg
185 m

Sla linksaf naar Koloniestraat
192 m

Flauwe bocht naar links bij De Prolistraat
38 m

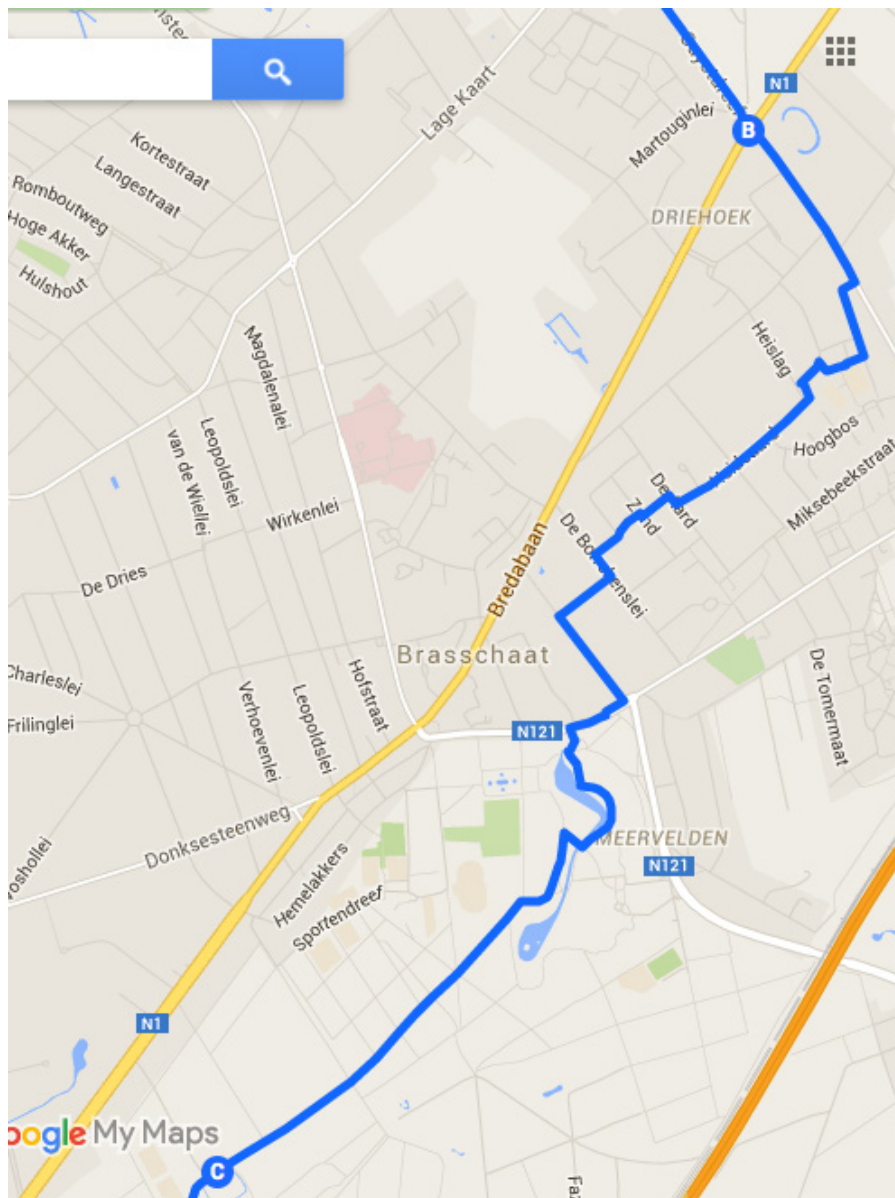
Sla linksaf richting De Prolistraat
19 m

Keer hier om
19 m

Sla rechtsaf richting De Prolistraat
38 m

Sla linksaf naar De Prolistraat
400 m

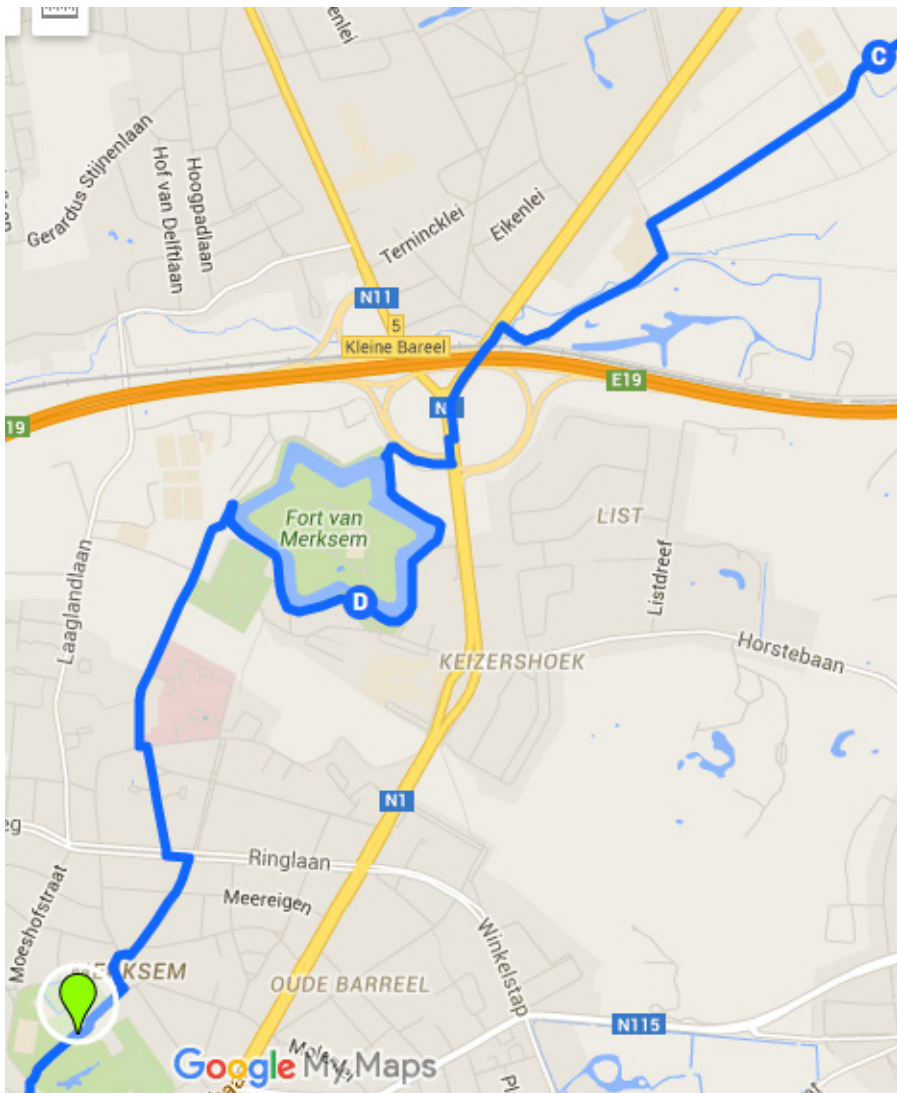
Sla linksaf naar Klaverheide
169 m



Neem op de rotonde de 1ste afslag naar Lage Kaart
174 m
Neem op de rotonde de 1ste afslag naar Guyotdreef
758 m
Flauwe bocht naar rechts om op de Guyotdreef te
blijven
61 m
Sla rechtsaf naar Bredabaan/N1
12 m

B: Presto Snack, Bredabaan 827, 2930 Brasschaat
5,29 km, 1 uur, 3 minuten
Ga in noordoostelijke richting op Bredabaan/N1 naar-
Pauwelslei
12 m
Sla rechtsaf naar Pauwelslei
617 m
Sla rechtsaf naar Bosaard
283 m
Sla rechtsaf richting Het Heiken
173 m
Sla linksaf naar Het Heiken
89 m
Neem op de rotonde de 1ste afslag naar Heideaard
623 m
Sla rechtsaf naar De Aard
38 m
Sla linksaf richting Zand
116 m
Sla rechtsaf naar Zand
12 m
Sla linksaf naar Reinaertlei
199 m
Sla linksaf naar De Borrekenslei
91 m
Sla rechtsaf naar Rode Kruislei
219 m
Sla linksaf naar Bloemenlei
352 m
Sla rechtsaf naar Miksebaan/N121
200 m
Sla linksaf
83 m
Sla rechtsaf
9 m
Sla linksaf
433 m
Sla rechtsaf
73 m
Sla linksaf
306 m
Sla linksaf
824 m
Weg vervolgen naar Beukendreef
399 m
Weg vervolgen naar Plataandreef
135 m

**C: Melkerij Peerdsbos, Plataandreef Brasschaat
3,12 km, 38 minuten**



Ga in zuidwestelijke richting op Plataandreef naar Campinadreef 1

38 m

Weg vervolgen naar Campinadreef 1

858 m

Sla linksaf naar Listse Voetweg

110 m

Sla rechtsaf bij Brendonckdreef

507 m

Flauwe bocht naar rechts richting Bredabaan/N1

84 m

Sla linksaf naar Bredabaan/N1

398 m

Sla rechtsaf richting Bredabaan/N1

14 m

Sla linksaf naar Bredabaan/N1

77 m

Sla rechtsaf

195 m

Sla linksaf

44 m

Sla linksaf

790 m

Sla rechtsaf naar Fortsteenweg

2 m

D: Samentuin 't Zwaantje, hoek Zwaantjespad (bij het verlaten van het Fortpad).

7,16 km, 1 uur, 27 minuten

Ga in zuidwestelijke richting op Fortsteenweg

8 m

Sla rechtsaf

634 m

Sla linksaf richting Zwaantjeslei

4 m

Sla linksaf richting Zwaantjeslei

247 m

Ga rechtdoor op Zwaantjeslei

582 m

Sla linksaf naar Lange Bremstraat

20 m

Sla rechtsaf naar De Lunden

347 m

Sla linksaf naar Ringlaan

73 m

Sla rechtsaf naar Catershoflaan

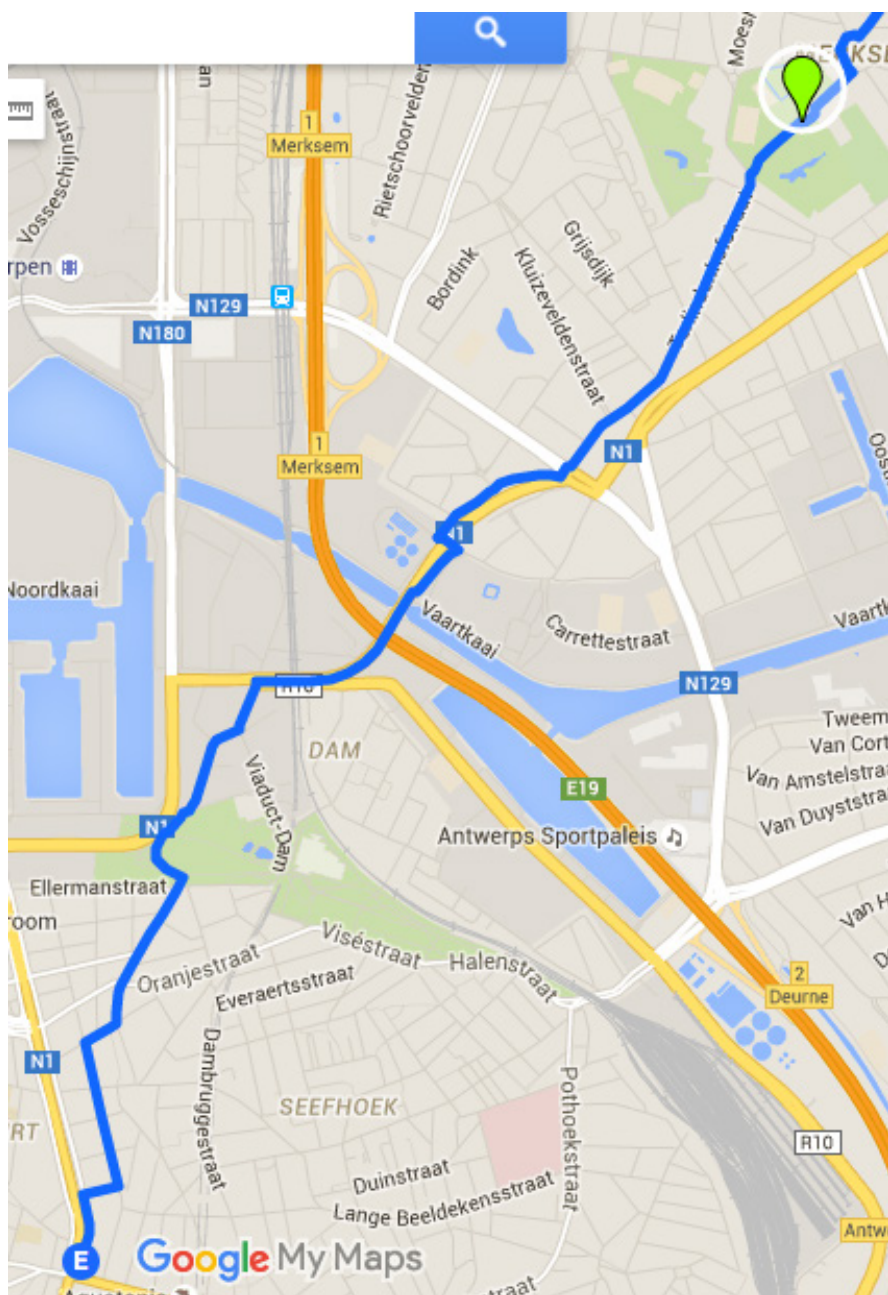
358 m

Sla rechtsaf naar Kroonplein

149 m

Sla rechtsaf naar Speelpleinstraat

429 m



- Sla linksaf naar Terlindenhofstraat
652 m
- Weg vervolgen naar Constant de Jongstraat
215 m
- Weg vervolgen naar Gildestraat
150 m
- Weg vervolgen naar Ingenieur Menneslaan/N1
34 m
- Sla rechtsaf naar Campiniastraat
414 m
- Sla linksaf om op Campiniastraat te blijven
18 m
- Weg vervolgen naar Bredabaan
53 m
- Sla rechtsaf om op Bredabaan te blijven
183 m
- Flauwe bocht naar links naar de Ingenieur Menneslaan/N1 Ga verder op de N1
566 m
- Sla linksaf naar Bredastraat
151 m
- Sla rechtsaf om op Bredastraat te blijven
292 m
- Flauwe bocht naar rechts naar de Hardenvoort
19 m
- Sla linksaf richting Lange Dijkstraat
255 m
- Sla rechtsaf naar Lange Dijkstraat
473 m
- Sla rechtsaf naar Sint-Jansplein
106 m
- Sla linksaf om op Sint-Jansplein te blijven
134 m
- Weg vervolgen naar Van Maerlantstraat
289 m
- Sla rechtsaf naar Violierstraat
102 m
- Sla linksaf naar Italiëlei
201 m

E: ASH Hostel, Italiëlei 237, 2000 Antwerpen